



FEJÉR MEGYE TERÜLETFEJLESZTÉSI KONCEPCIÓ – FELTÁRO-ÉRTÉKELŐ VIZSGÁLAT

1:450 000

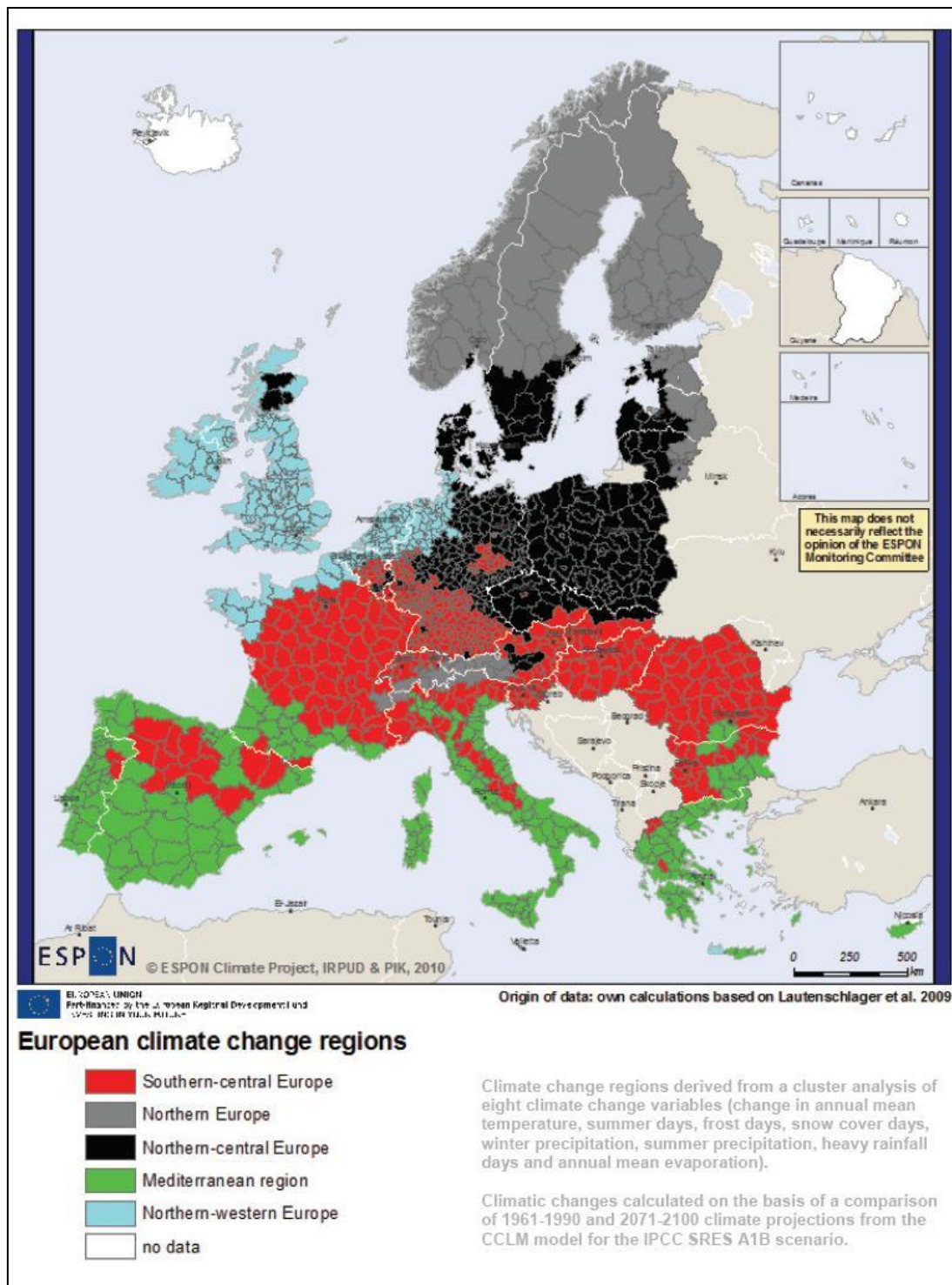
Táji adottságok



-  Megyehatár
-  Kistérség-határ
-  Település-határ
-  Kistérség

2.sz. térkép

Éghajlat-változási régiók Európában (Dél-Közép-Európa, Észak-Európa, Észak-közép Európa, Mediterrán-térség, Északnyugat Európa)

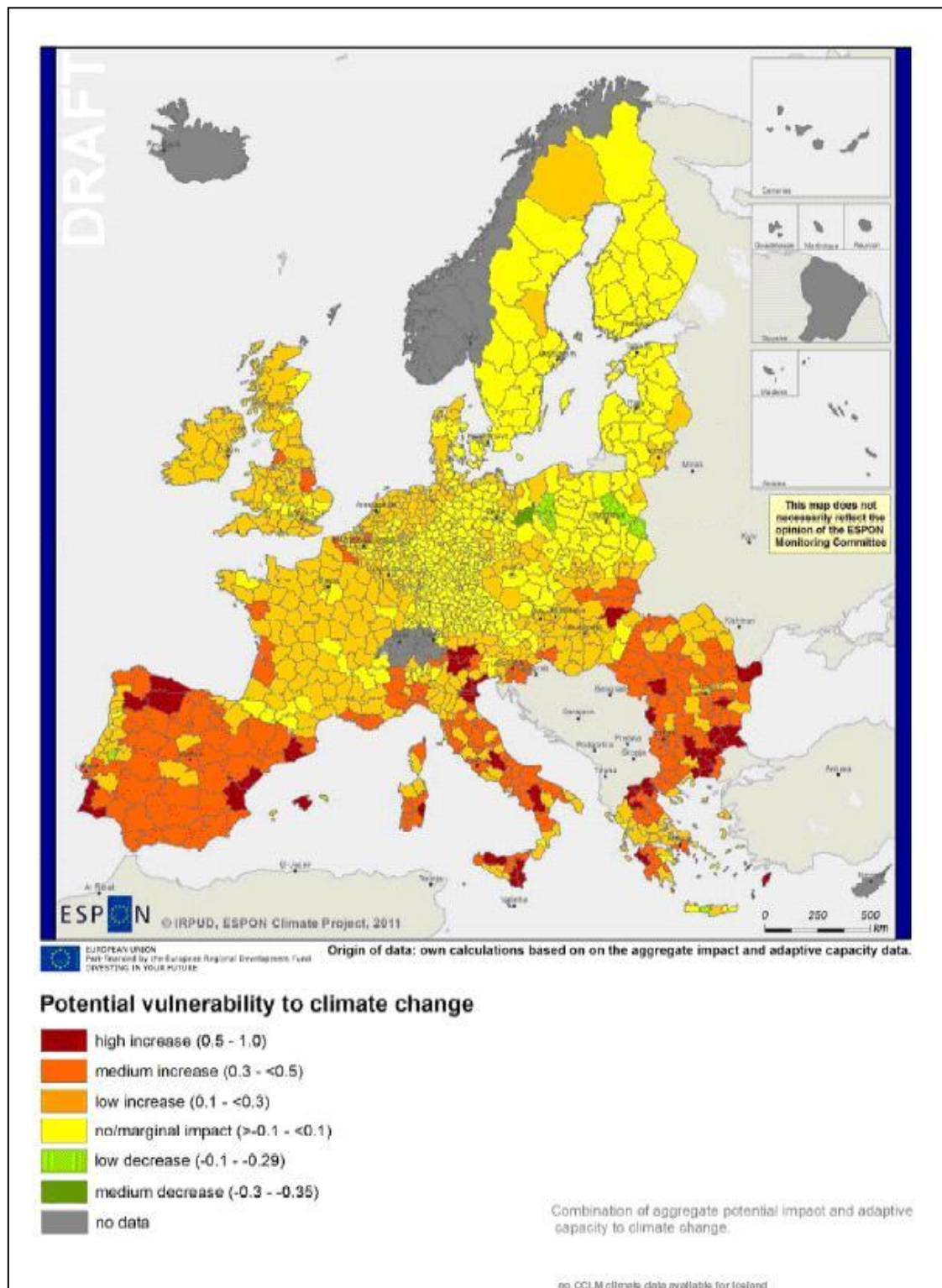


Forrás: ESPON Climate: Draft Final Report

3. sz. térkép

A NUTS3 régiók éghajlat-változással szembeni sérülékenysége

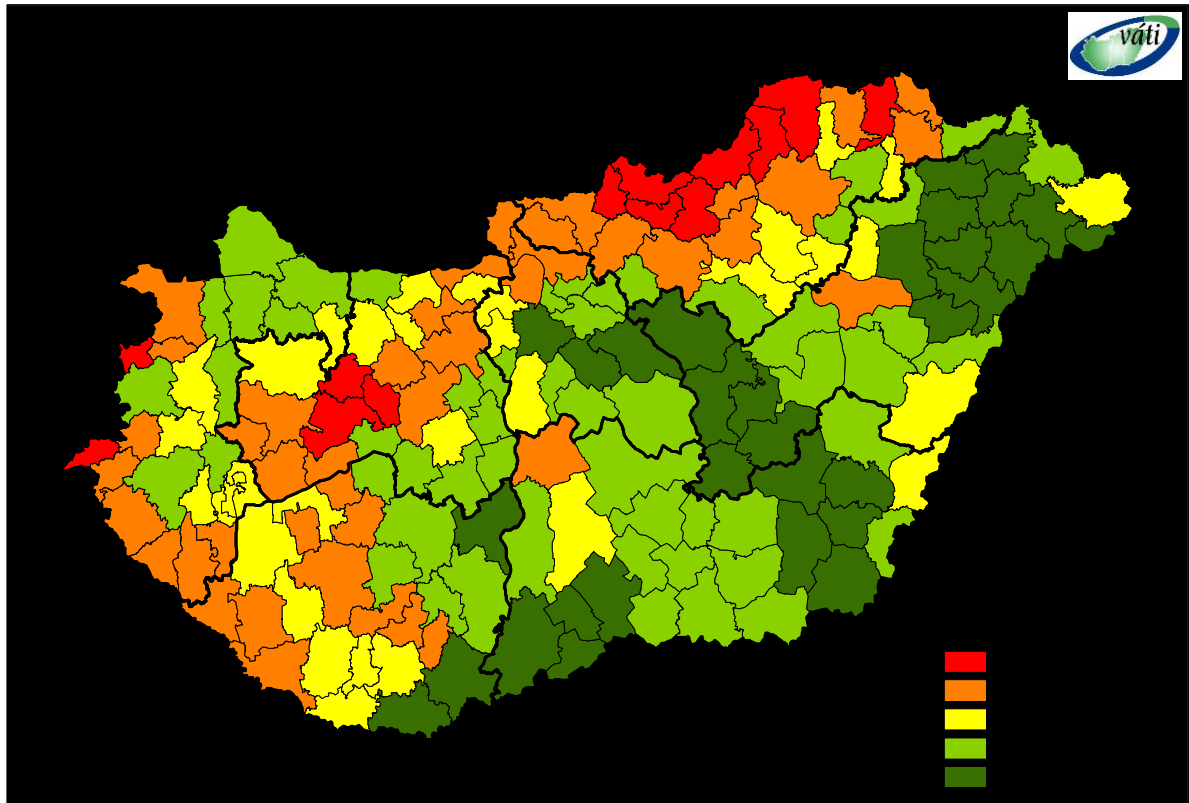
(Fejér megye halvány narancssárga színnel a kisebb mértékben, de sérülékeny megyék közé tartozik)



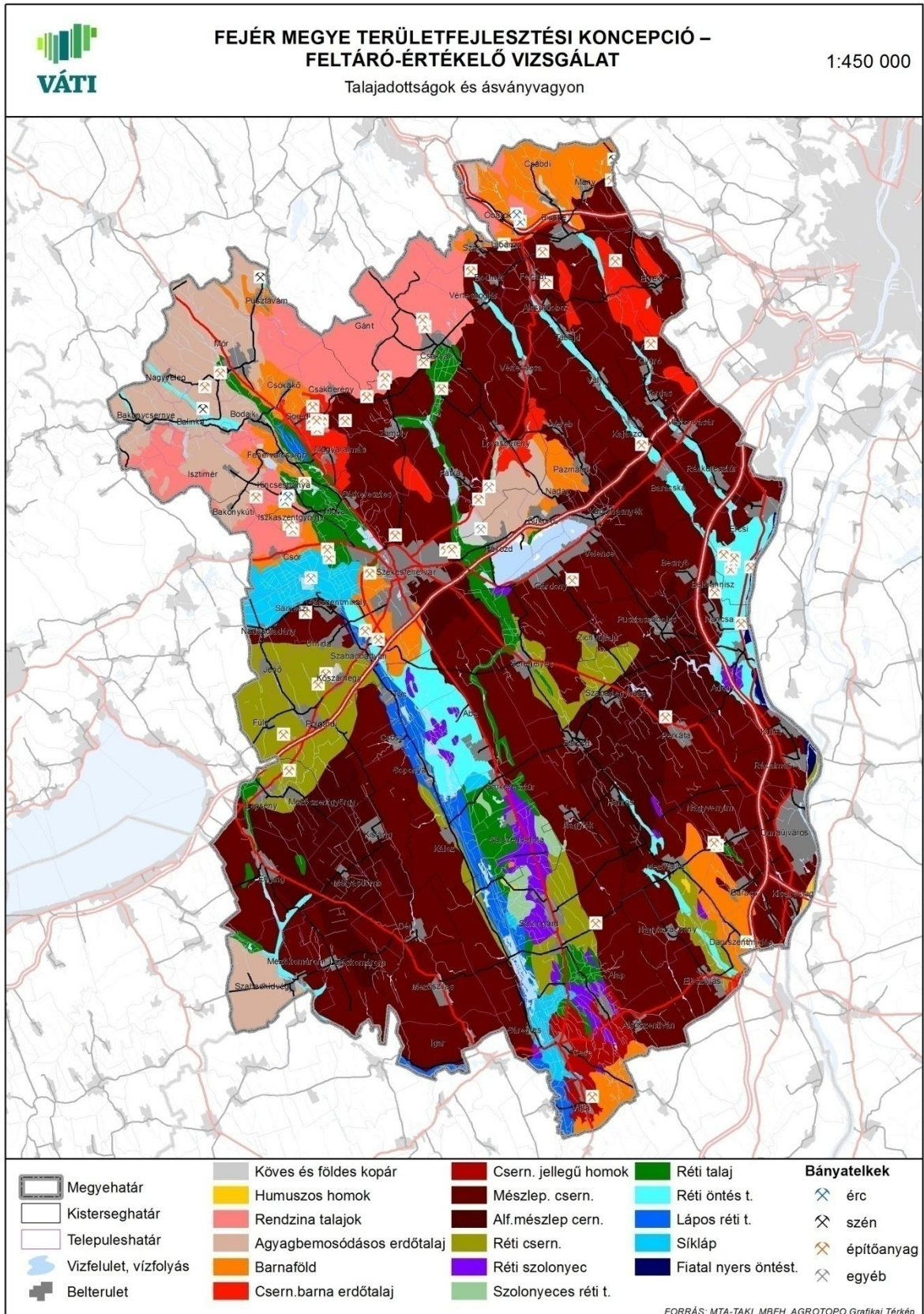
Forrás: ESPON Climate: Draft Final Report)

4. sz. térkép

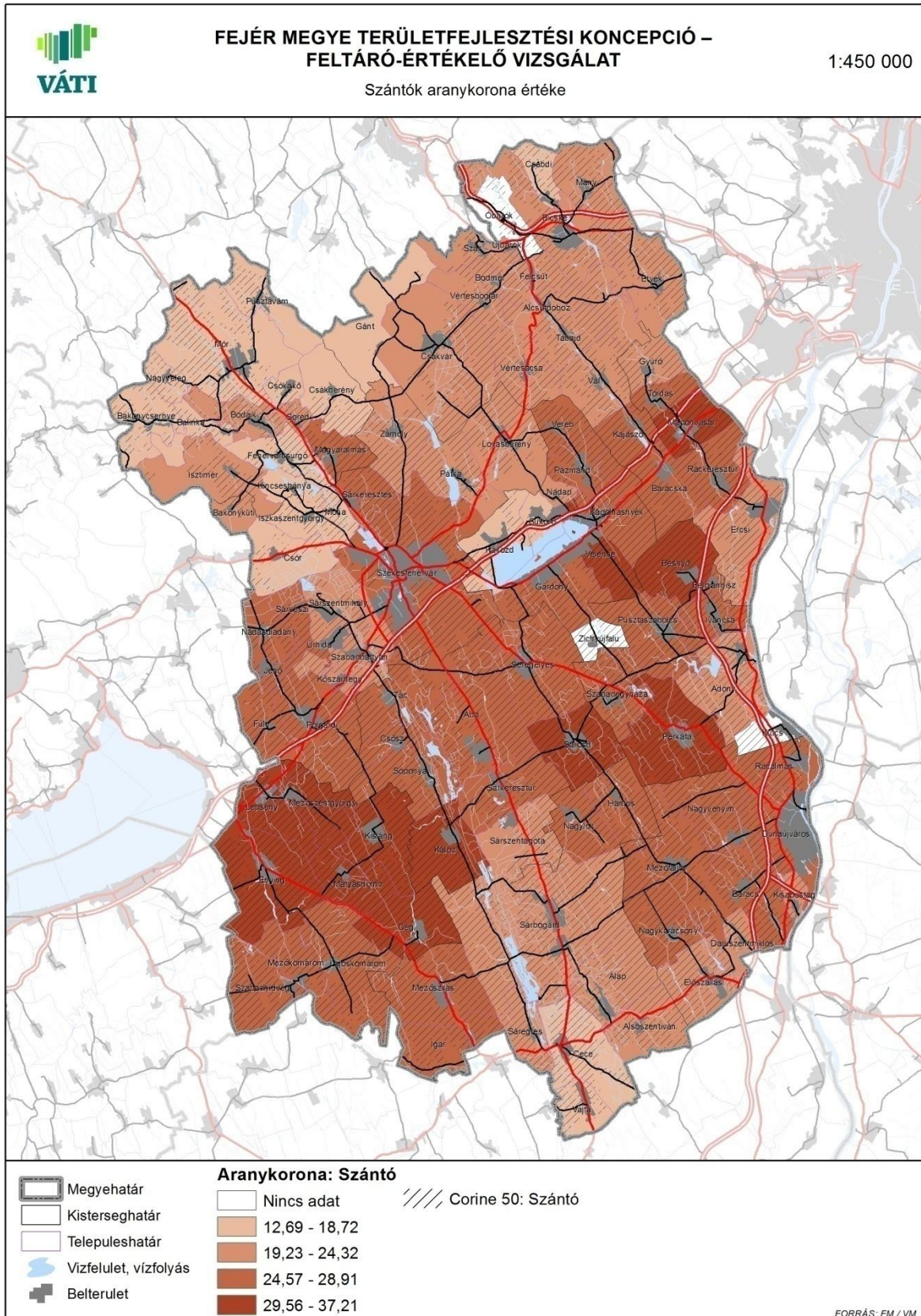
Biodiverzitással kapcsolatos éghajlati sérülékenység

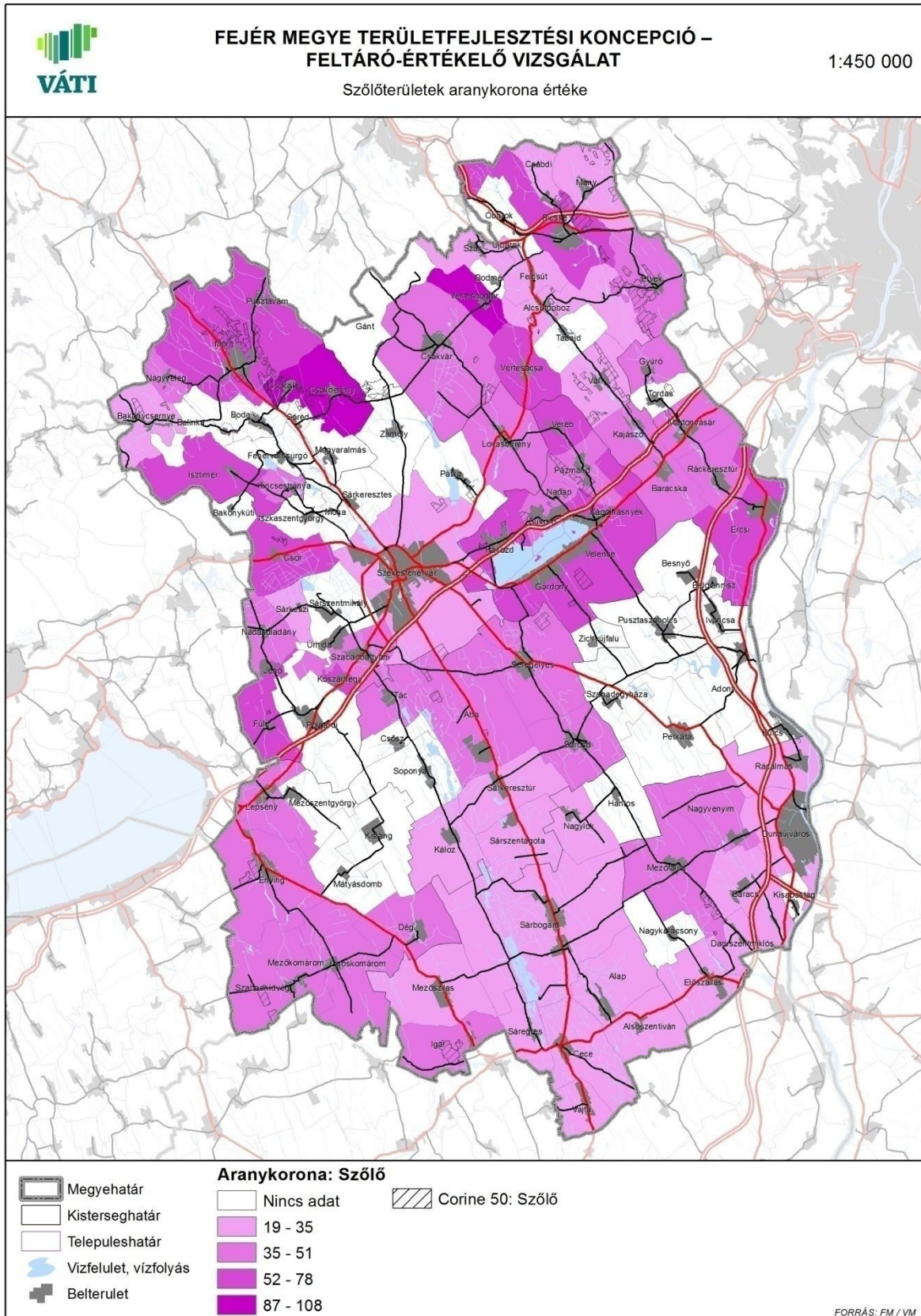


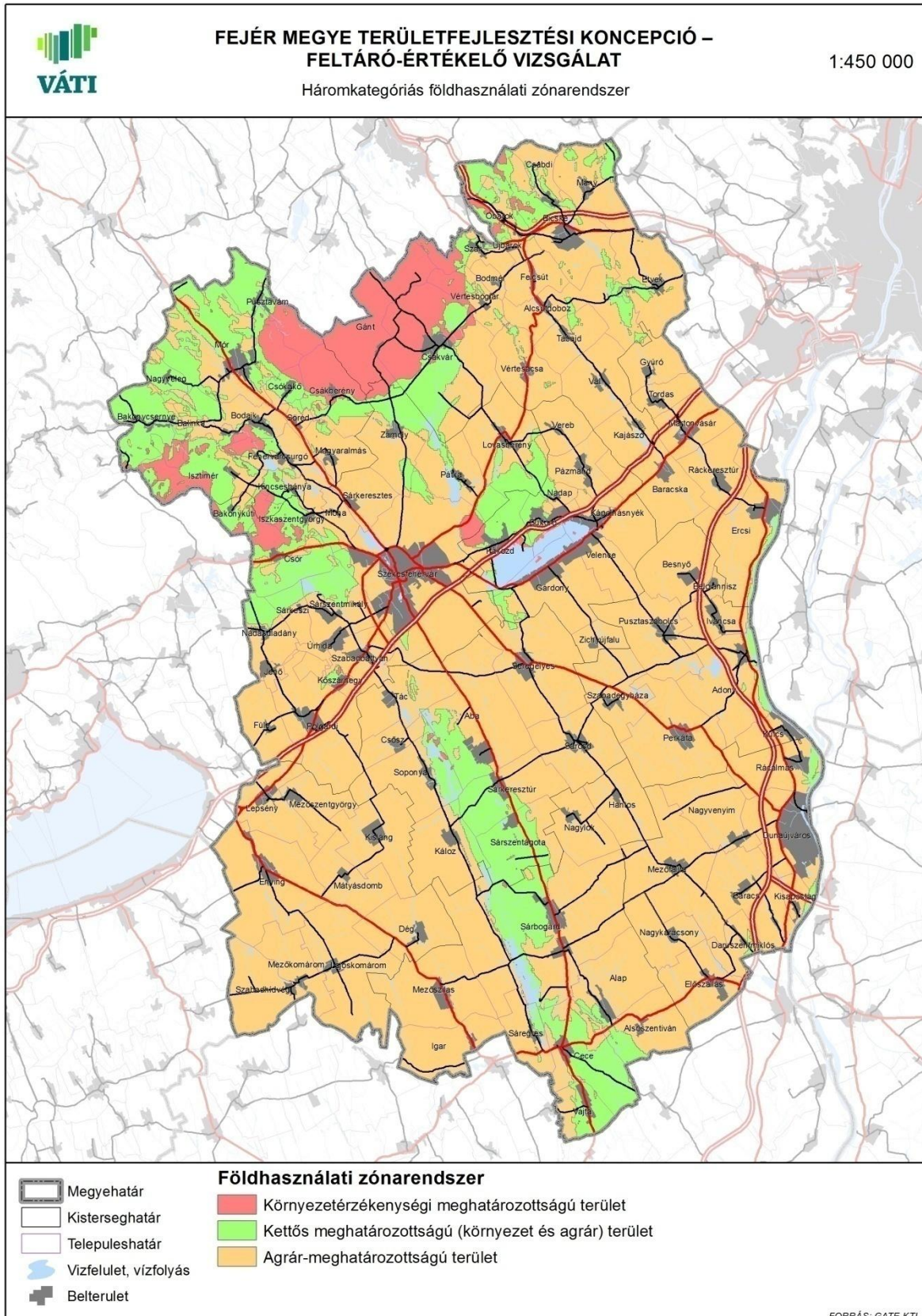
Forrás: VÁTI TTÉI, Env-in-Cent



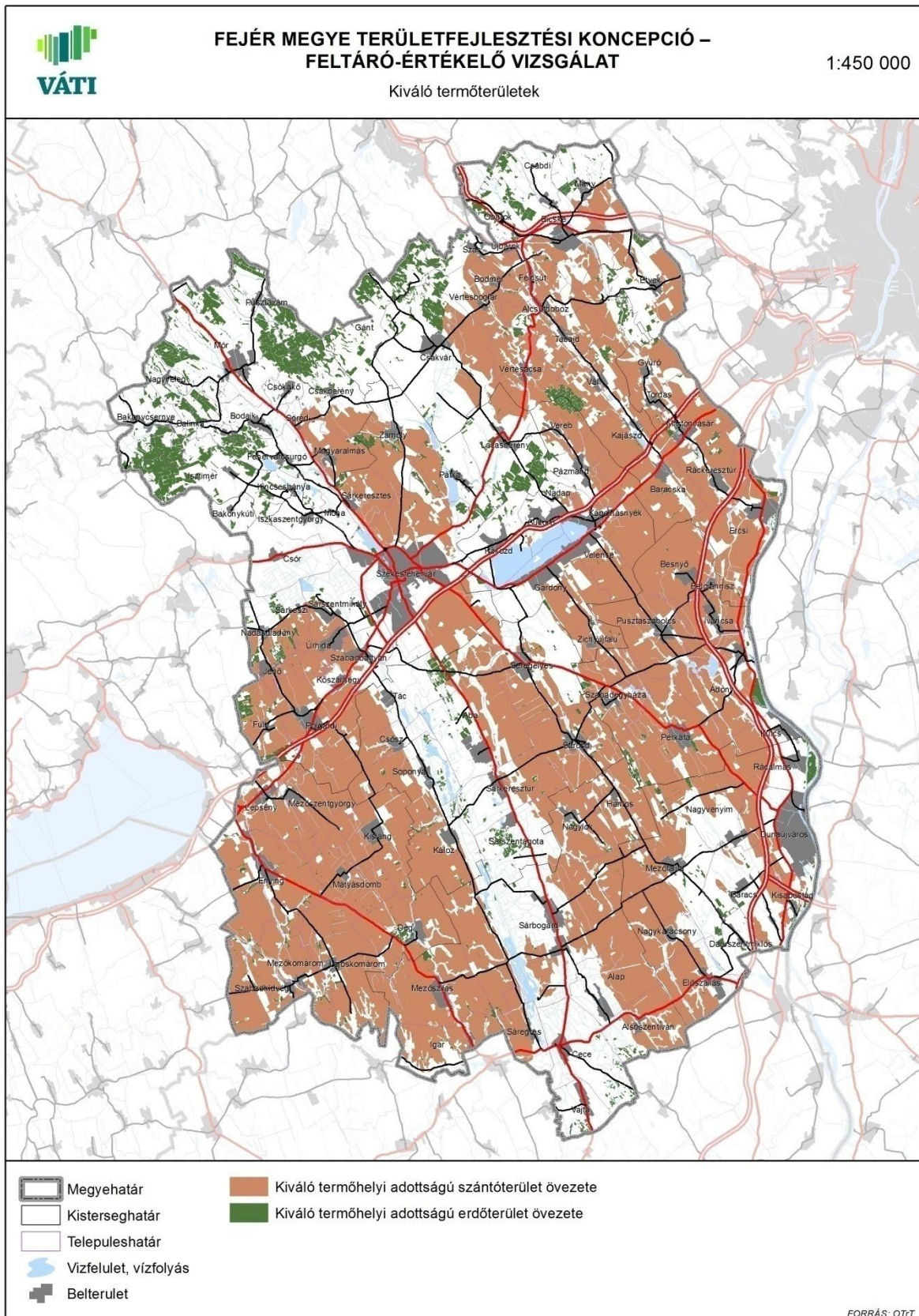
6. sz. térkép

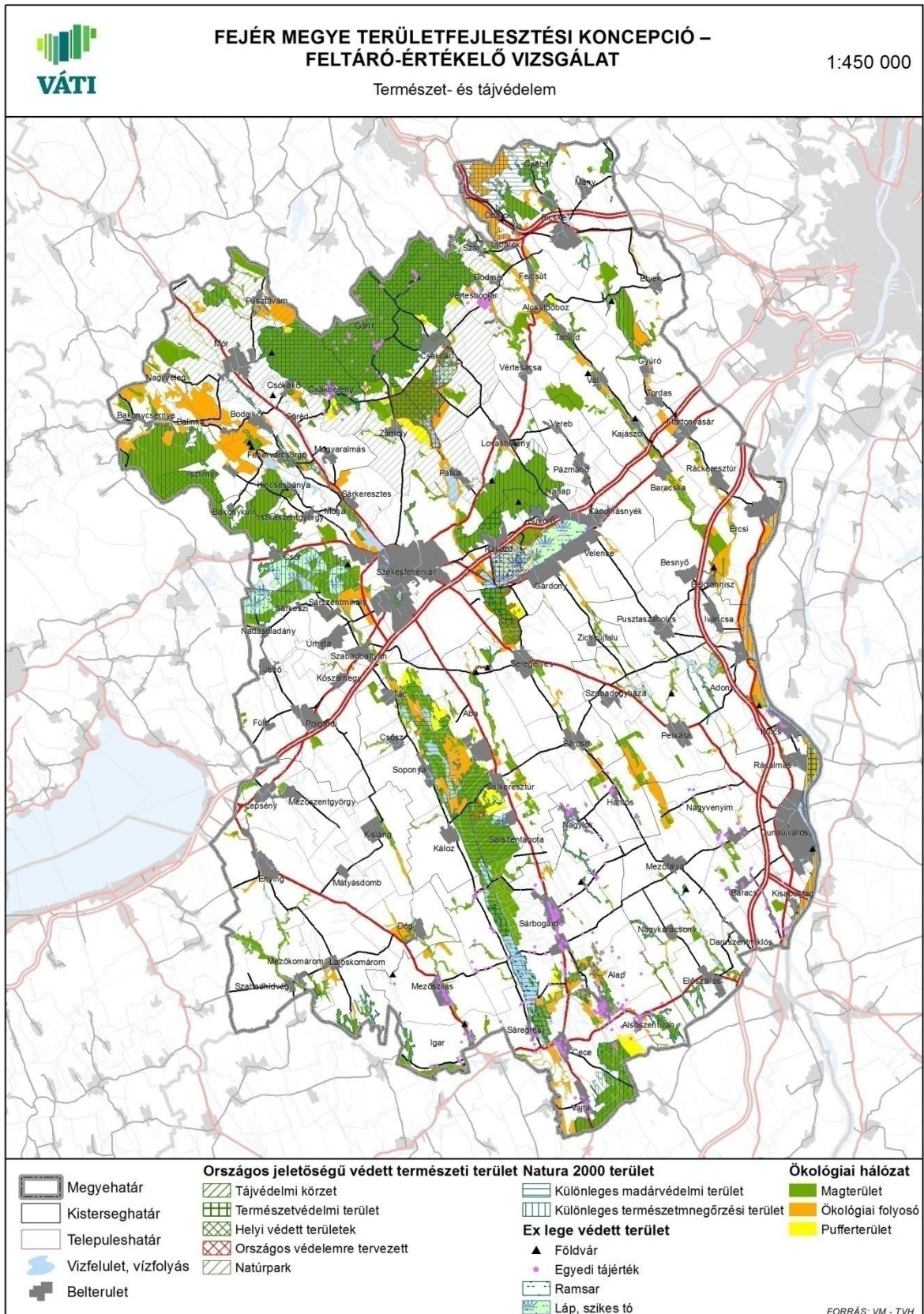






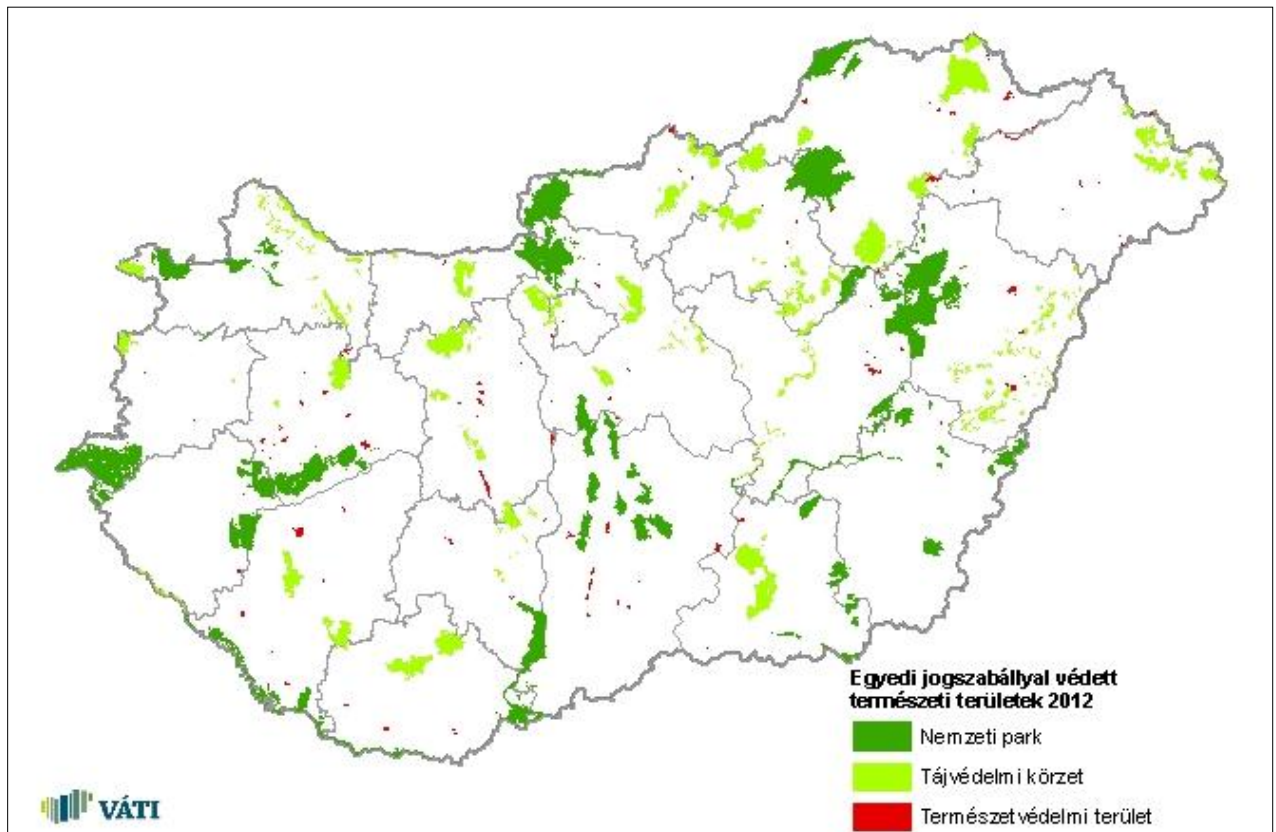
9. sz. térkép





11. sz. térkép

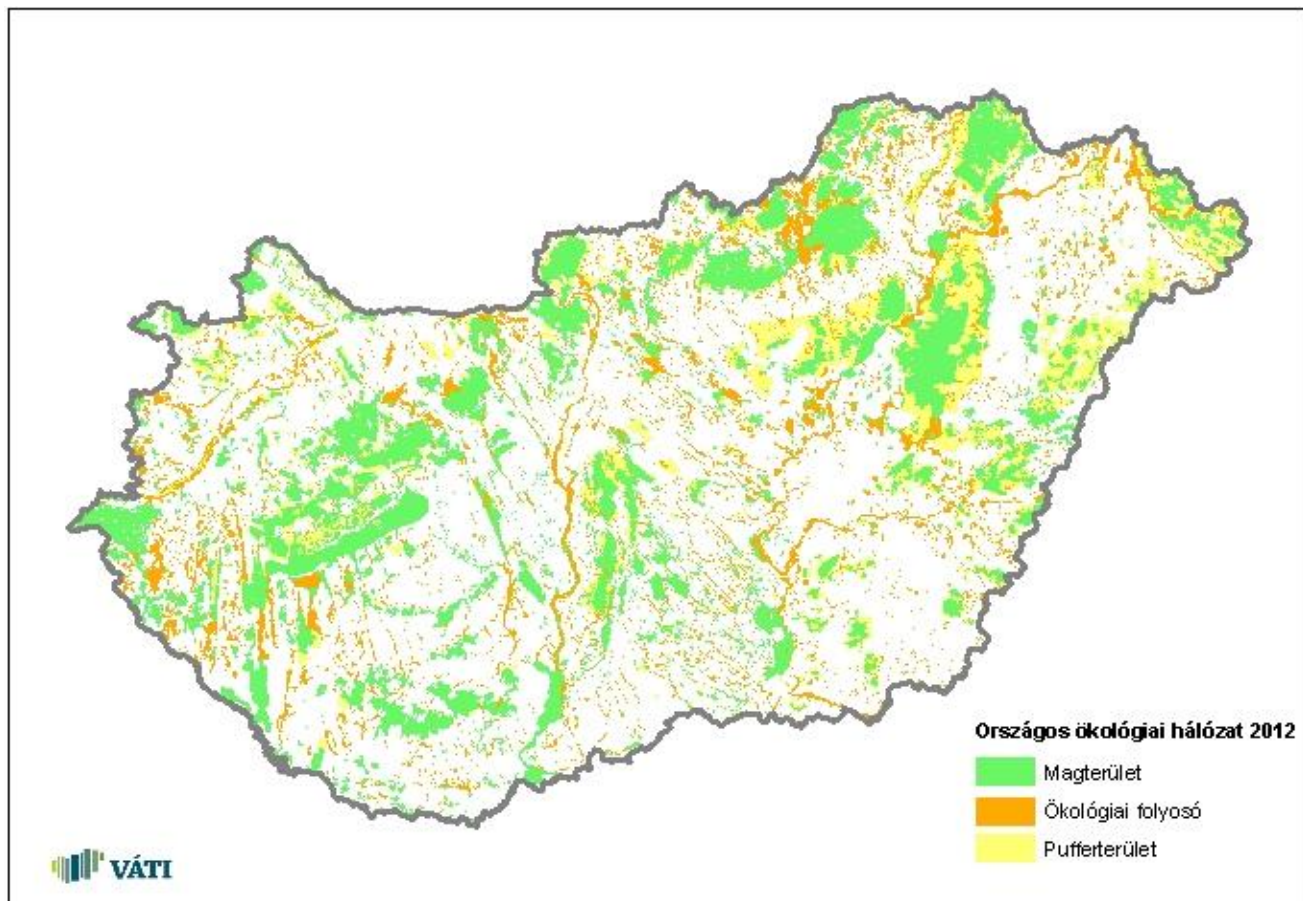
Országos jelentőségű védett természeti területek



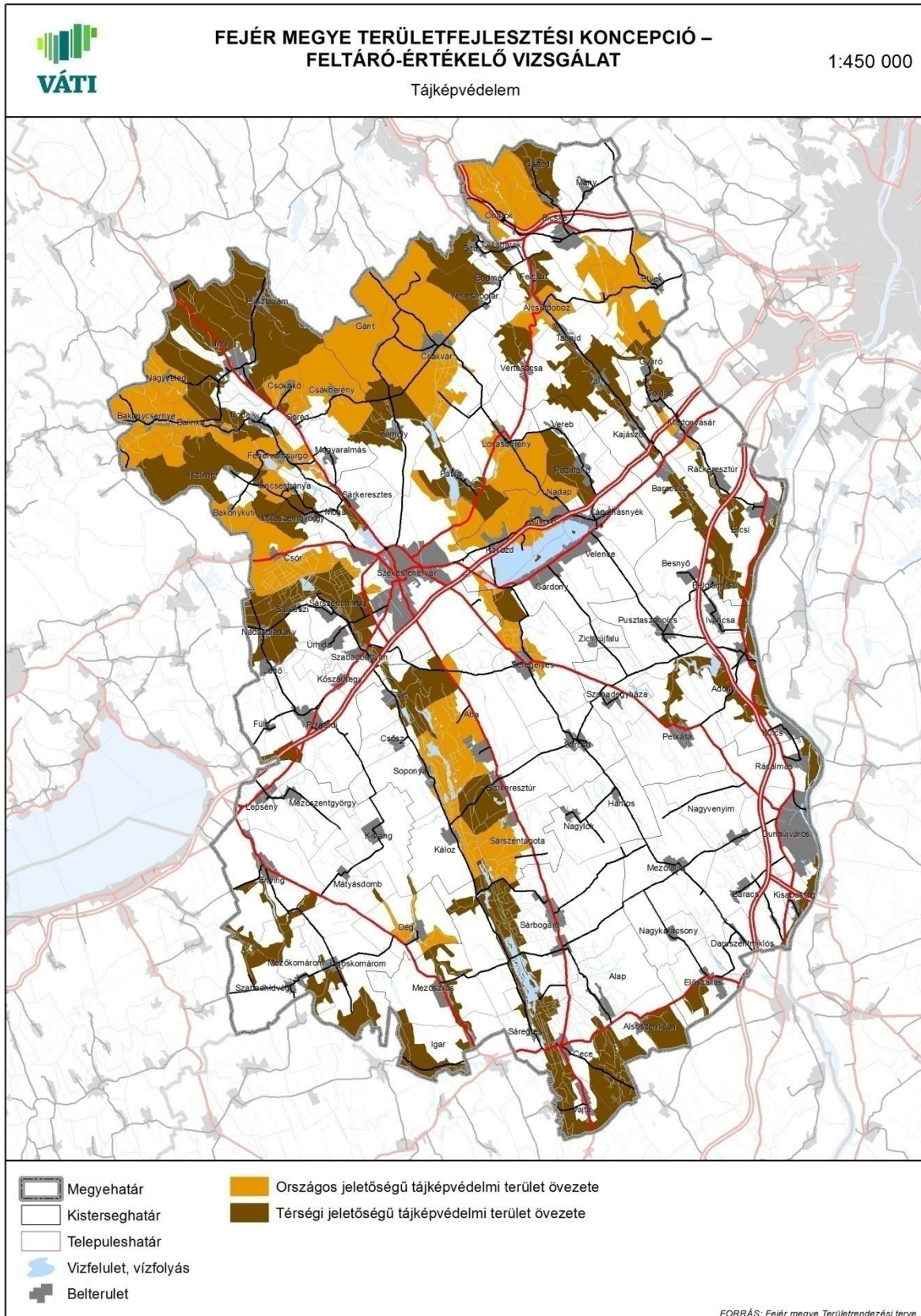
Forrás: Vidékfejlesztési Minisztérium 2011

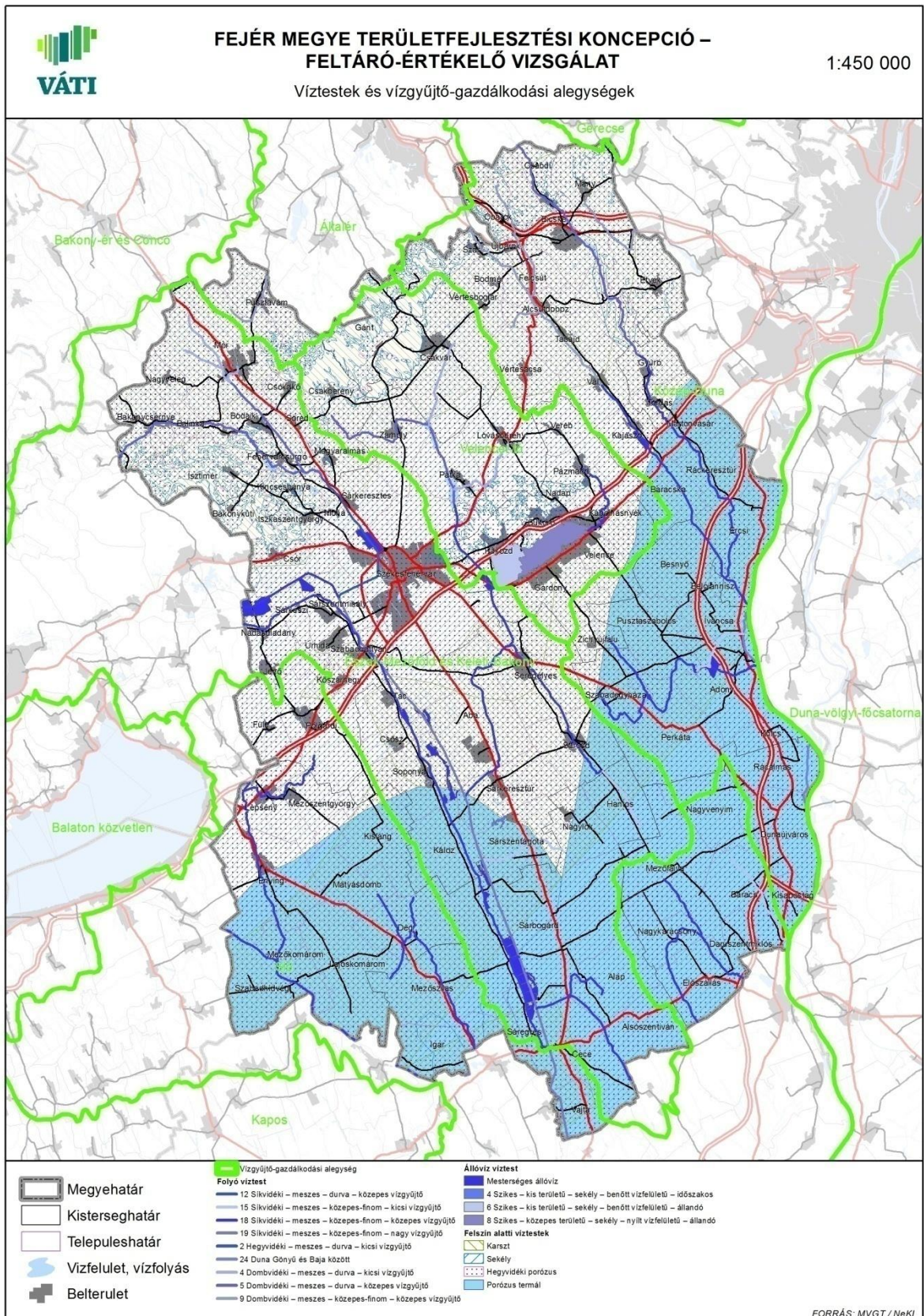
12. sz. térkép

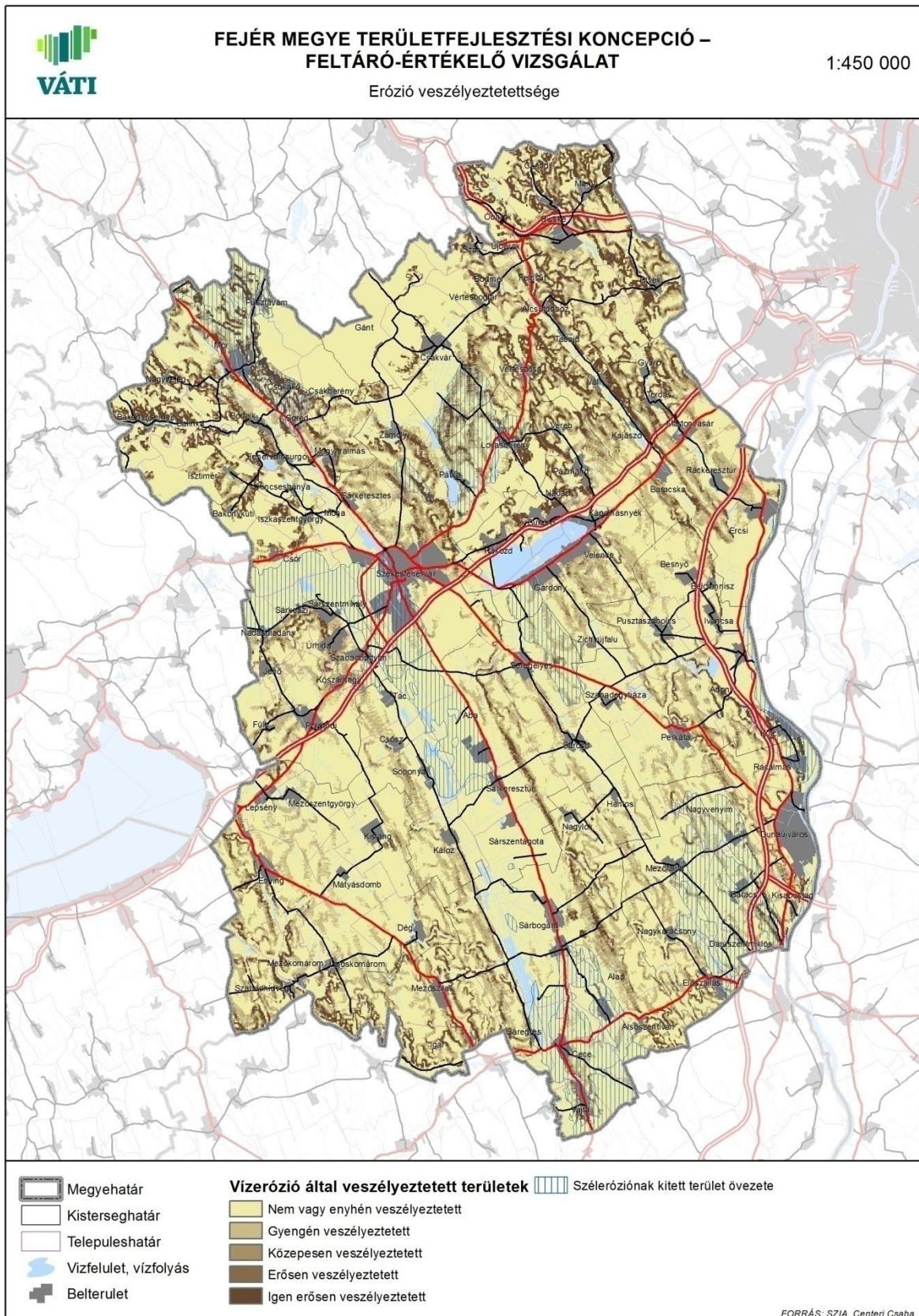
Magyarország országos ökológia hálózata

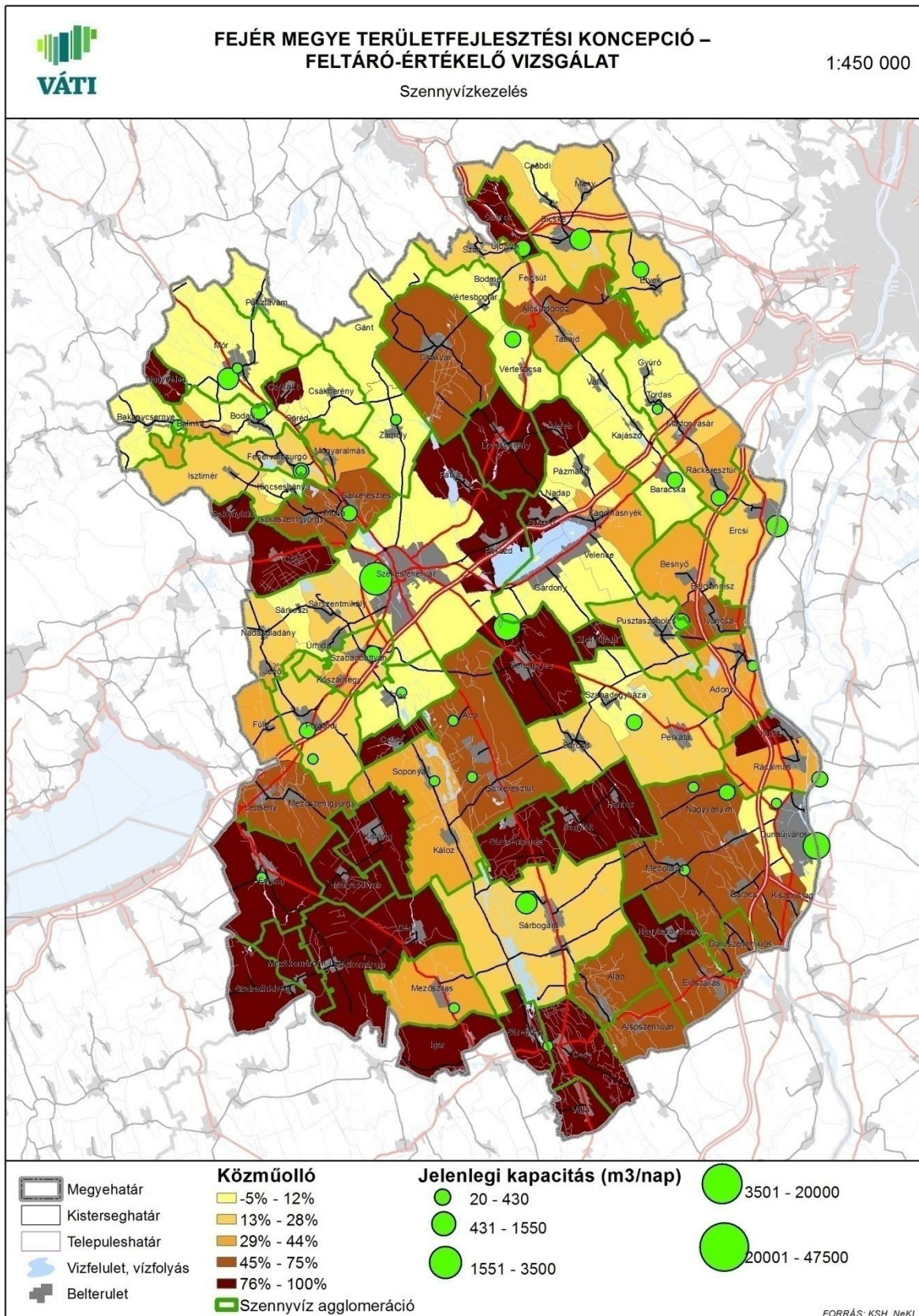


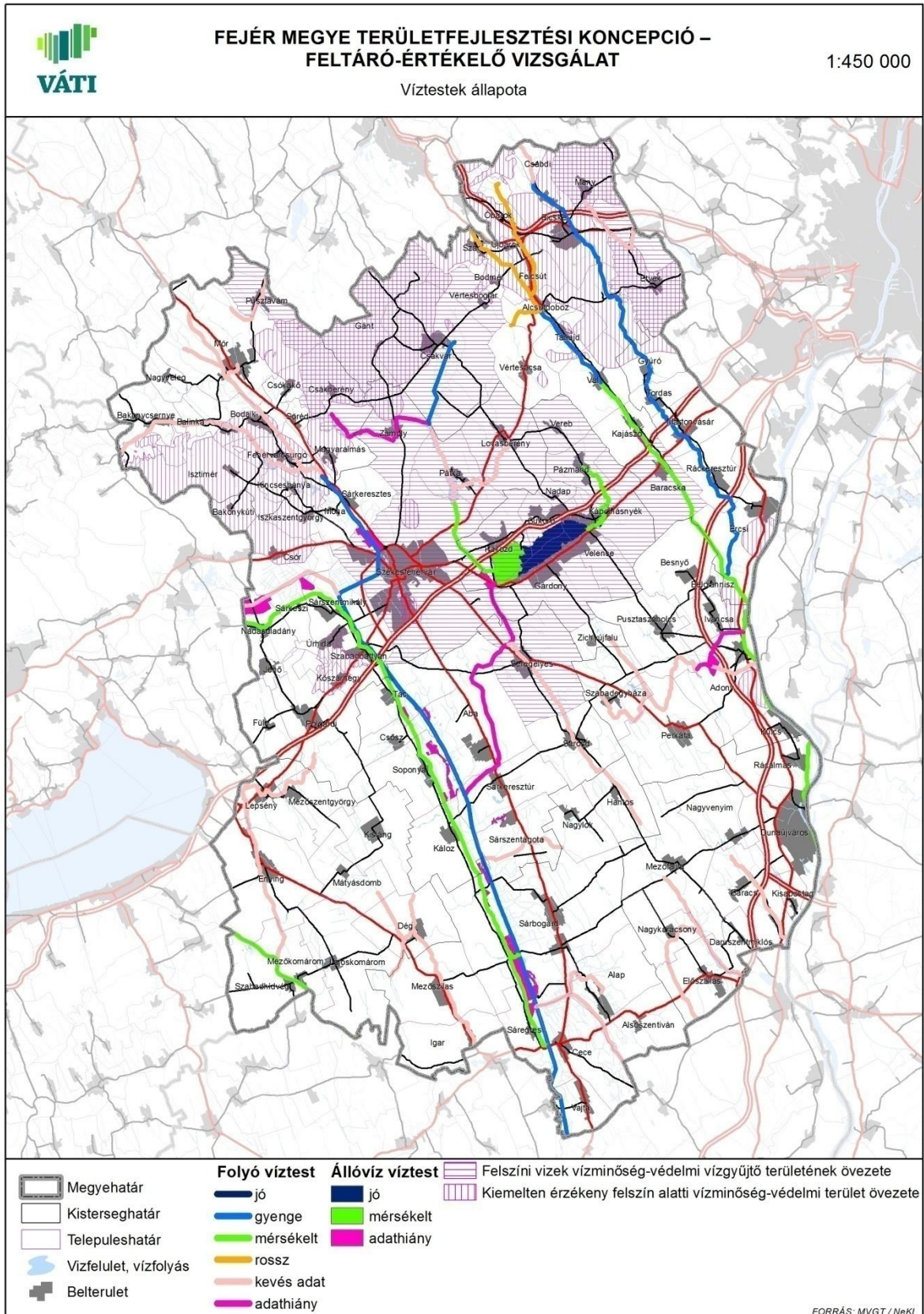
Forrás: Vidékfejlesztési Minisztérium 2011



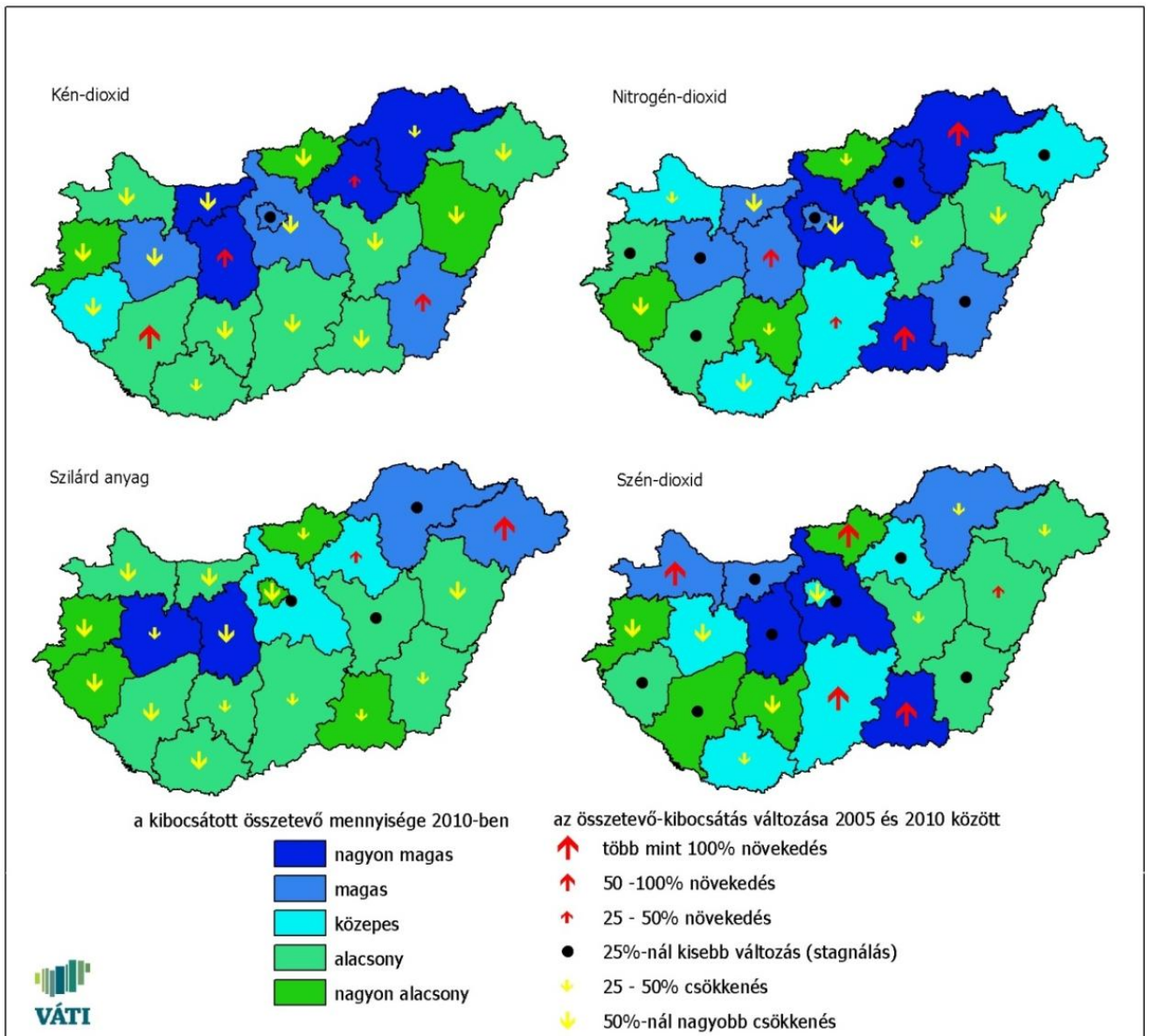








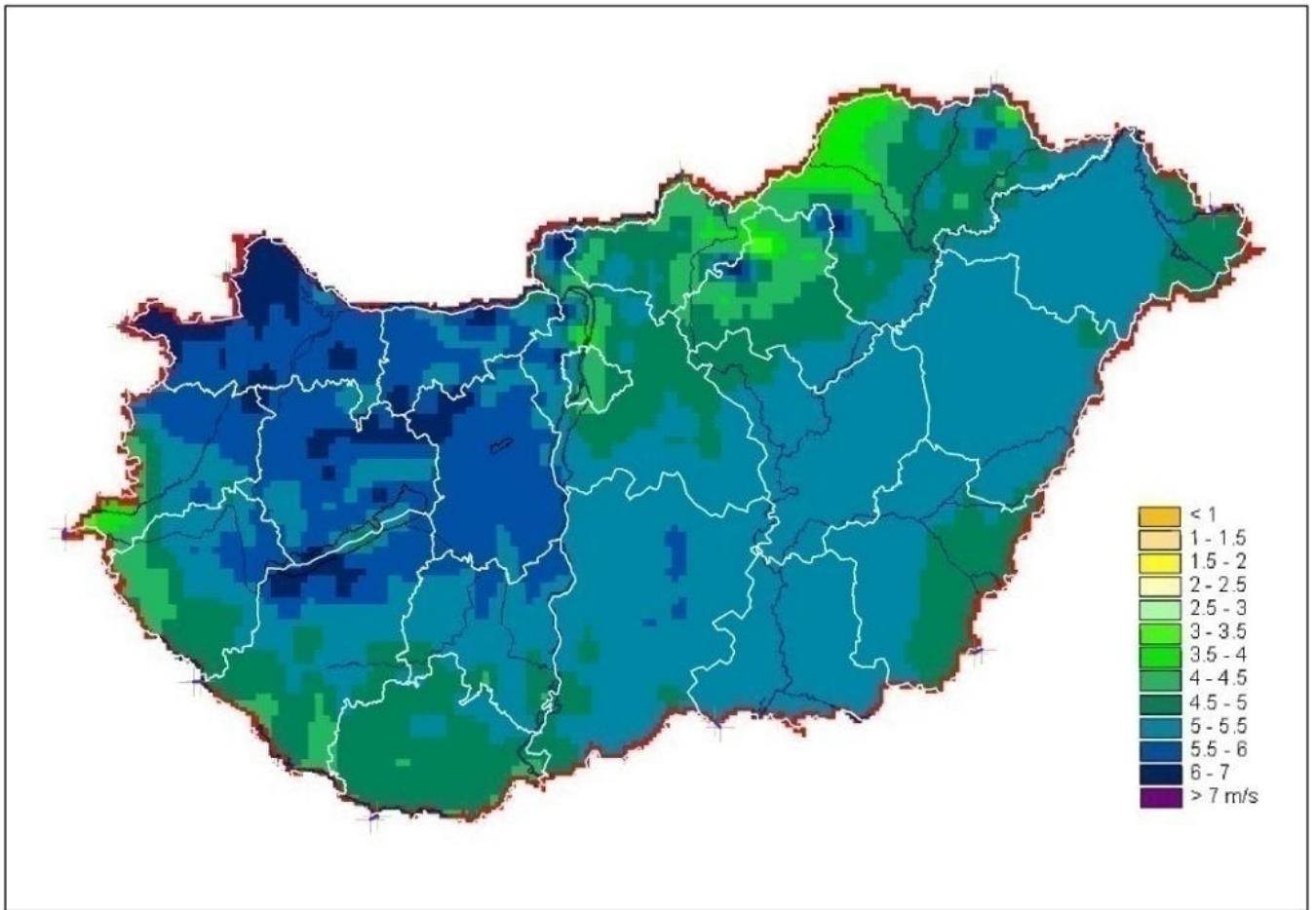
Néhány szennyezőanyag kibocsátása (2010), változása megyénként (2005-2010)



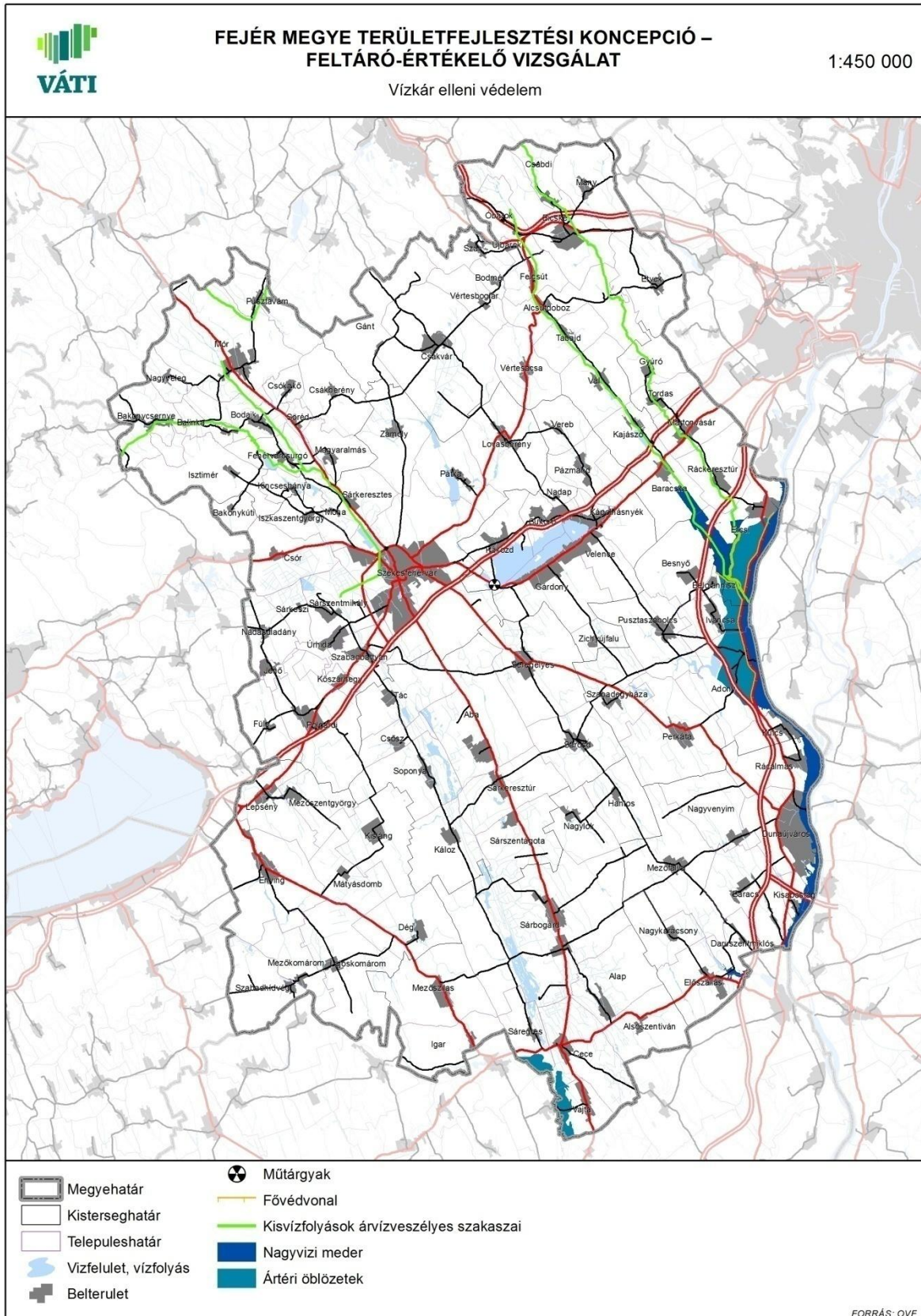
Adatforrás: Levegőtisztaság-védelmi Információs Rendszer

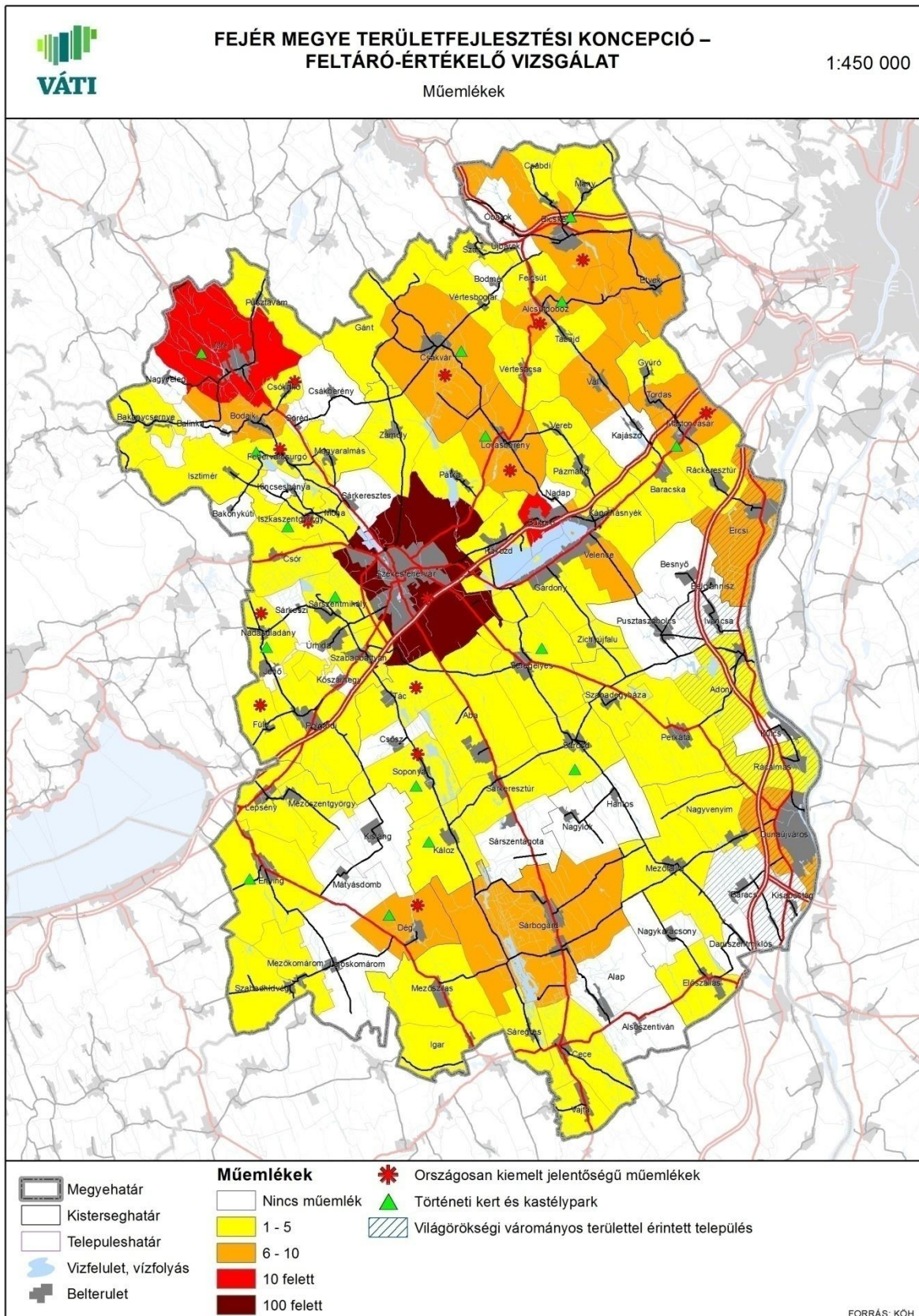
19. sz. térkép

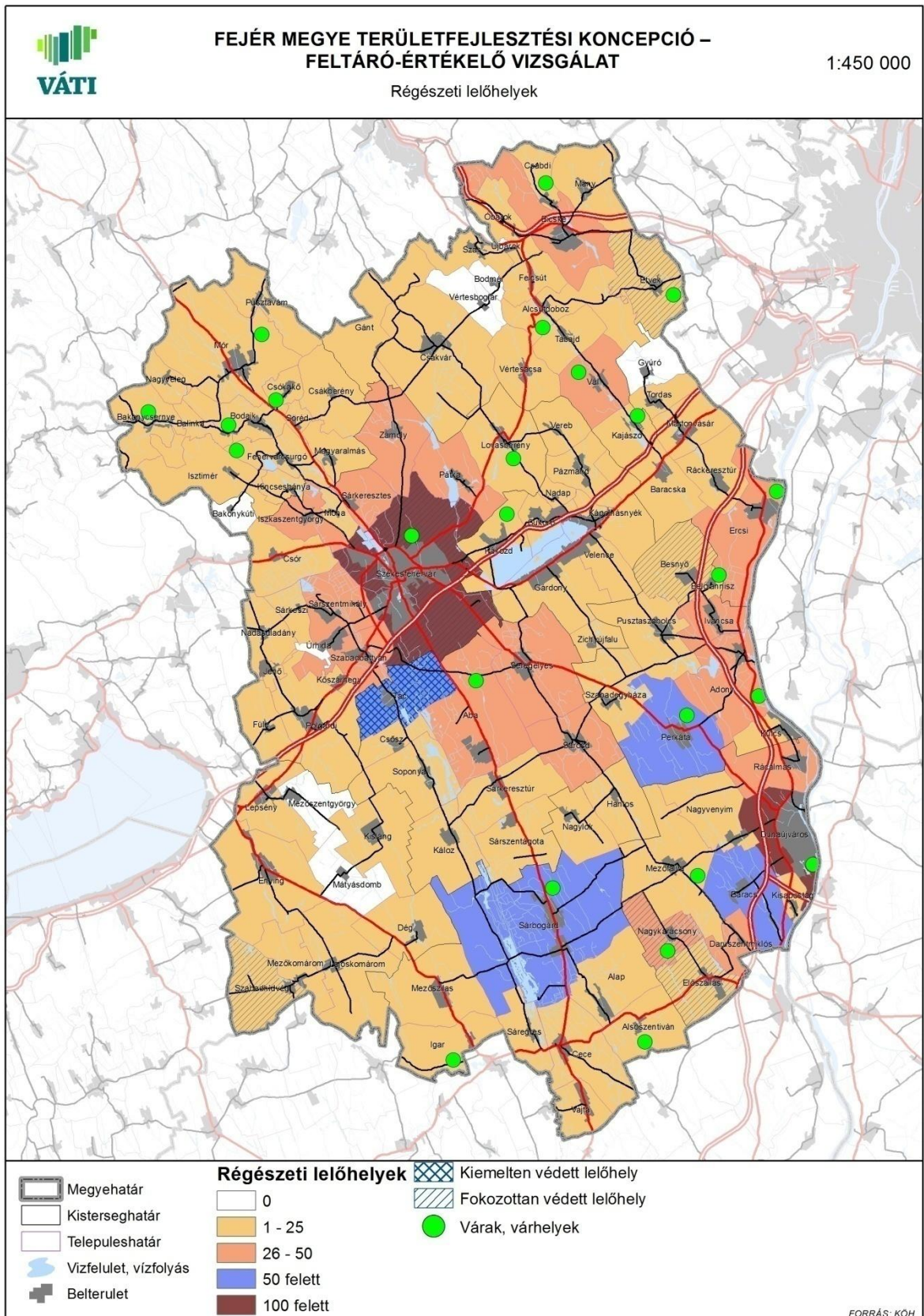
Országos energetikai széltérkép (átlagos szélsősebesség 75 m magasságban)

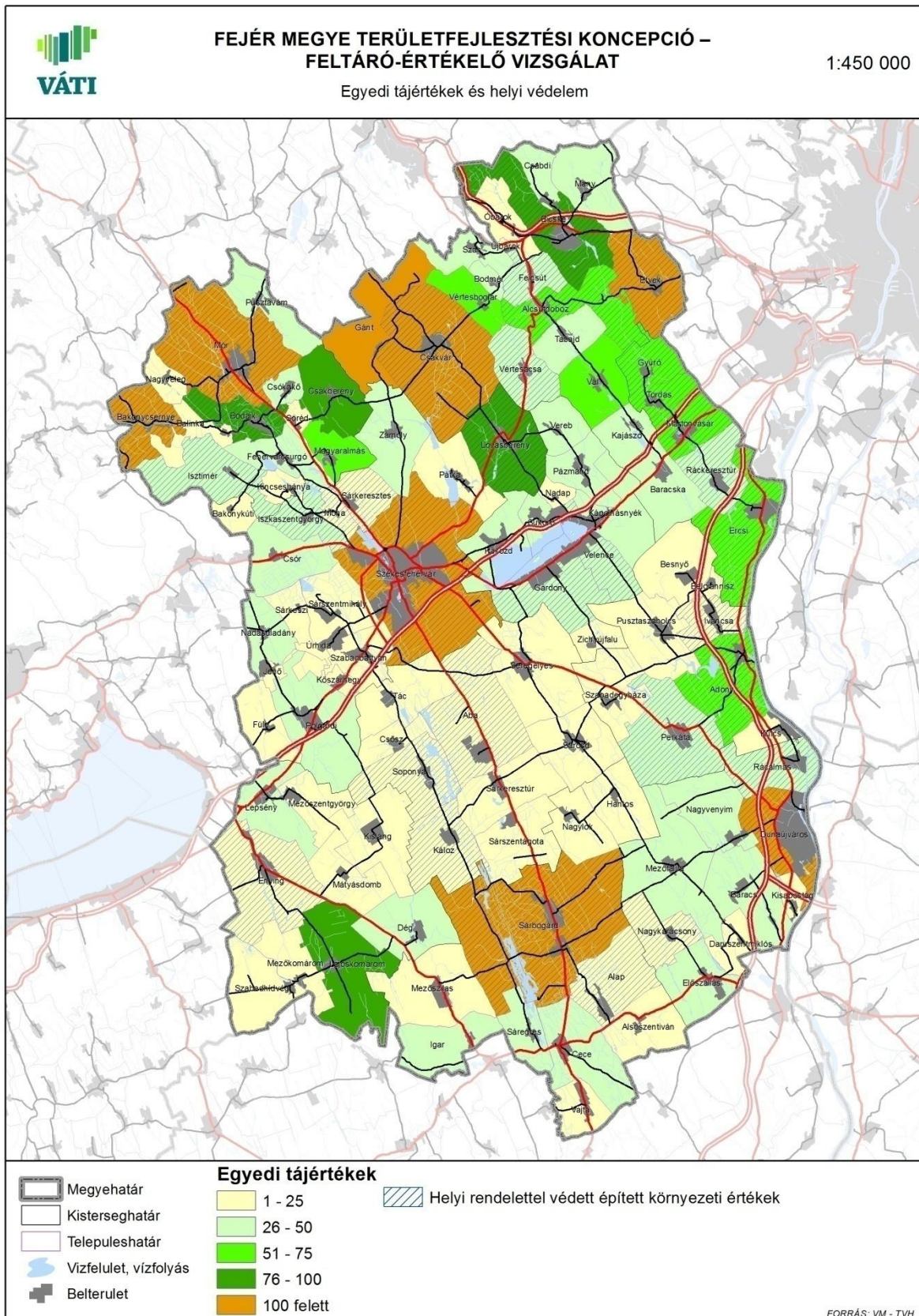


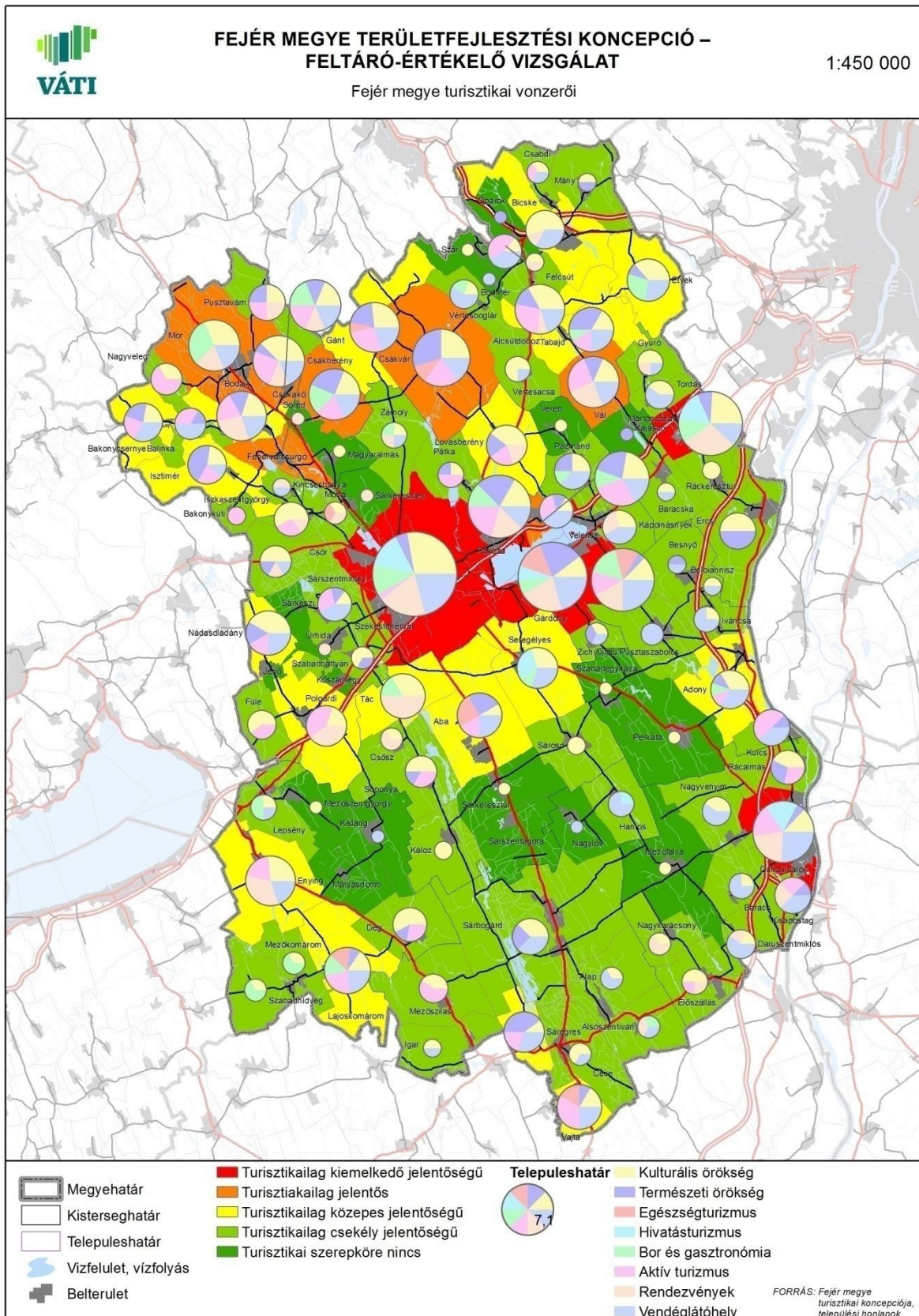
Forrás: Országos Meteorológiai Szolgálat

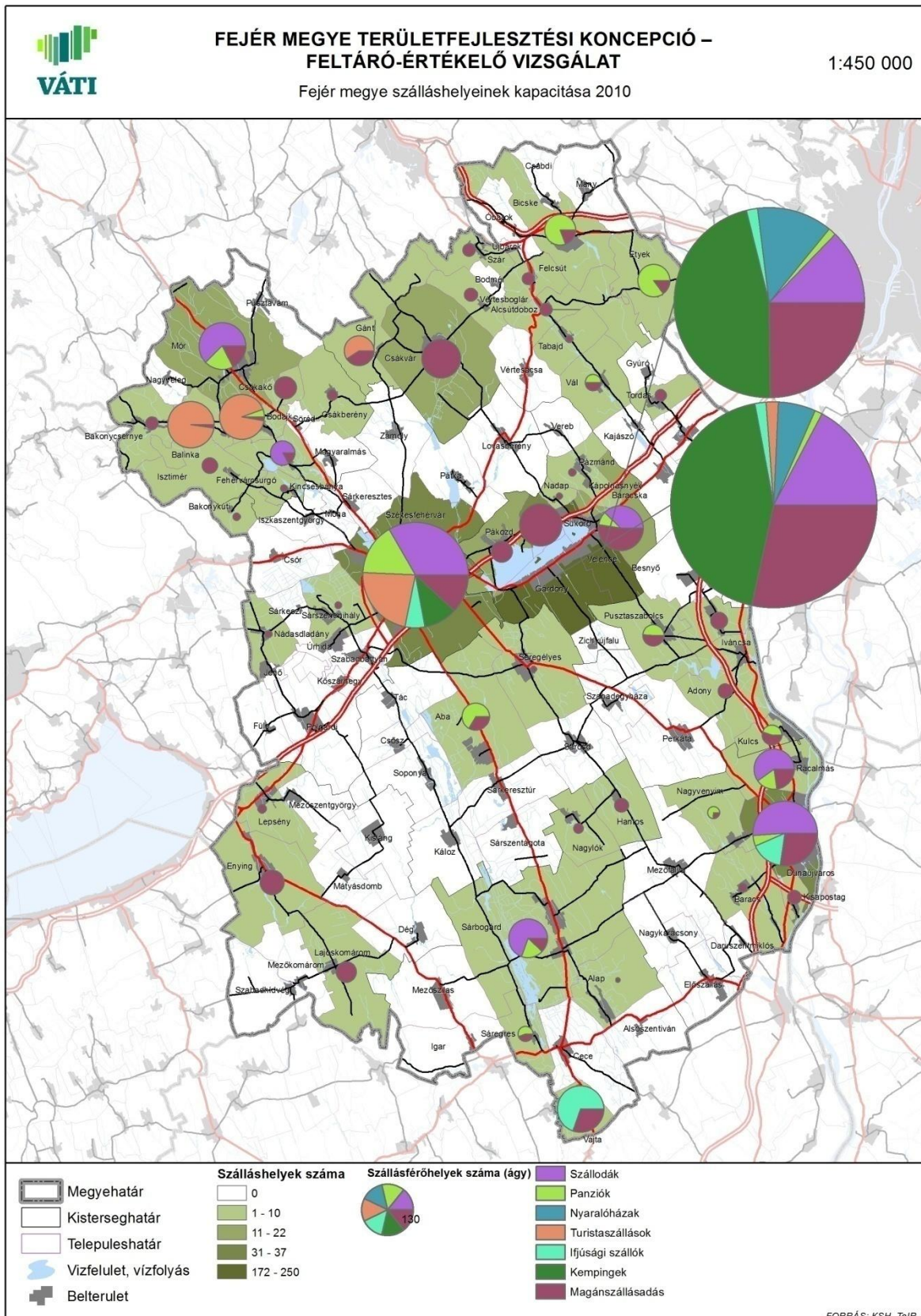


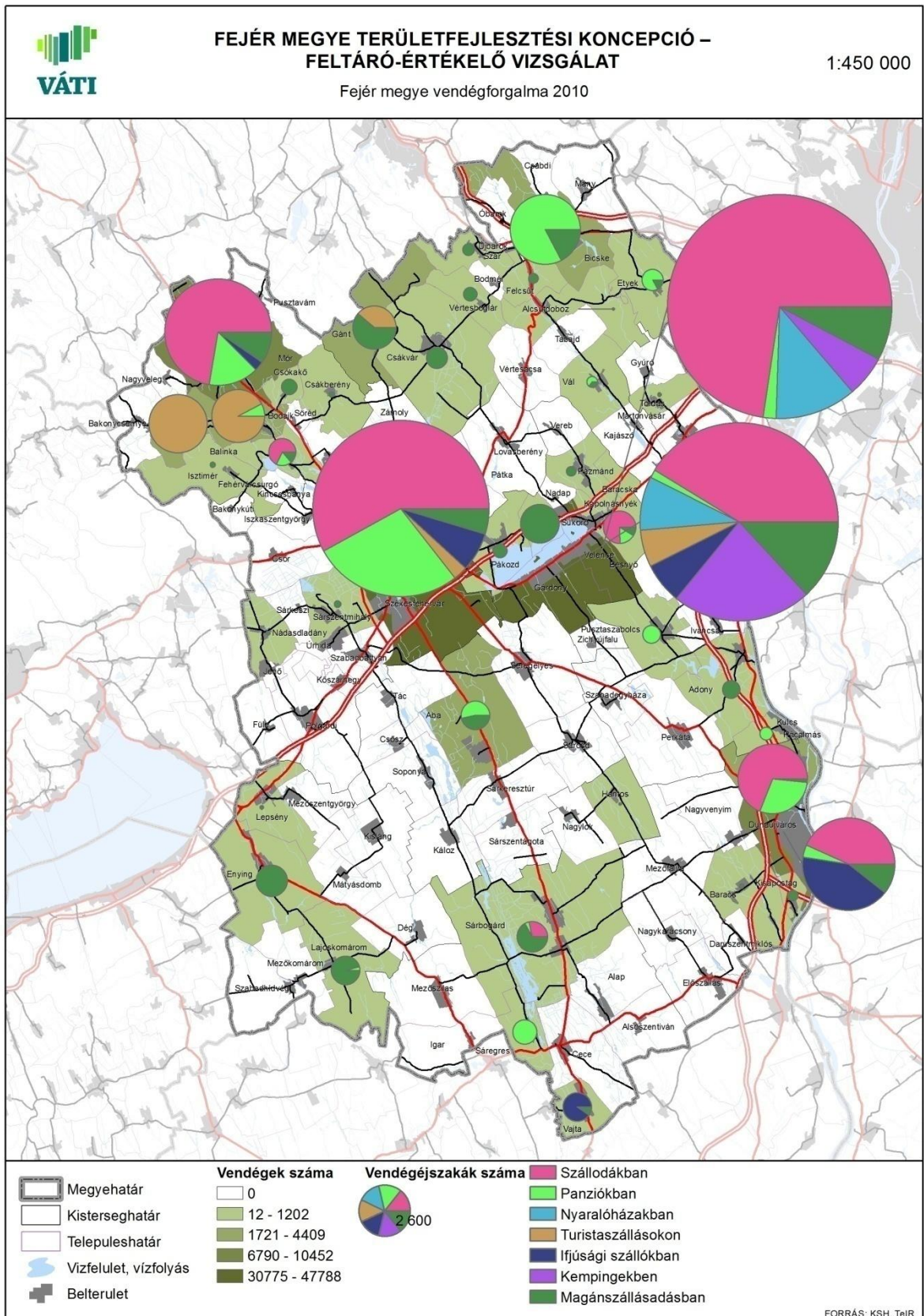




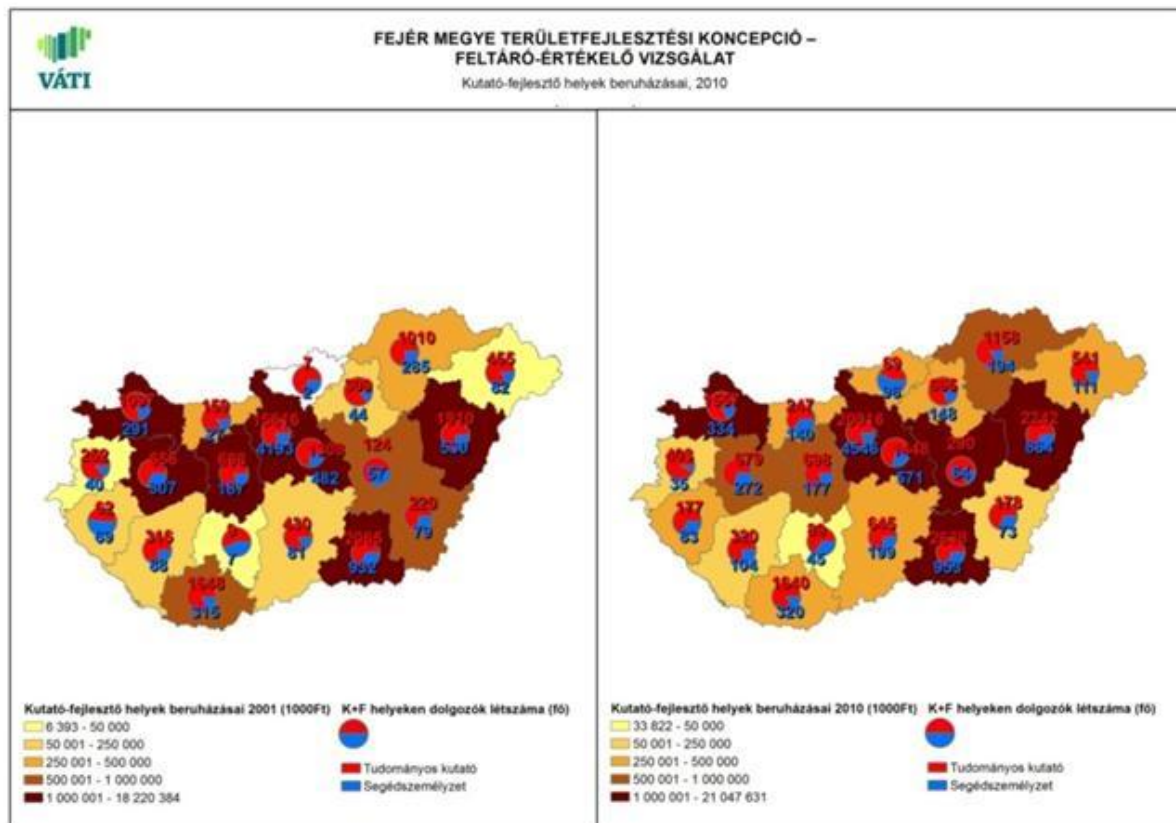




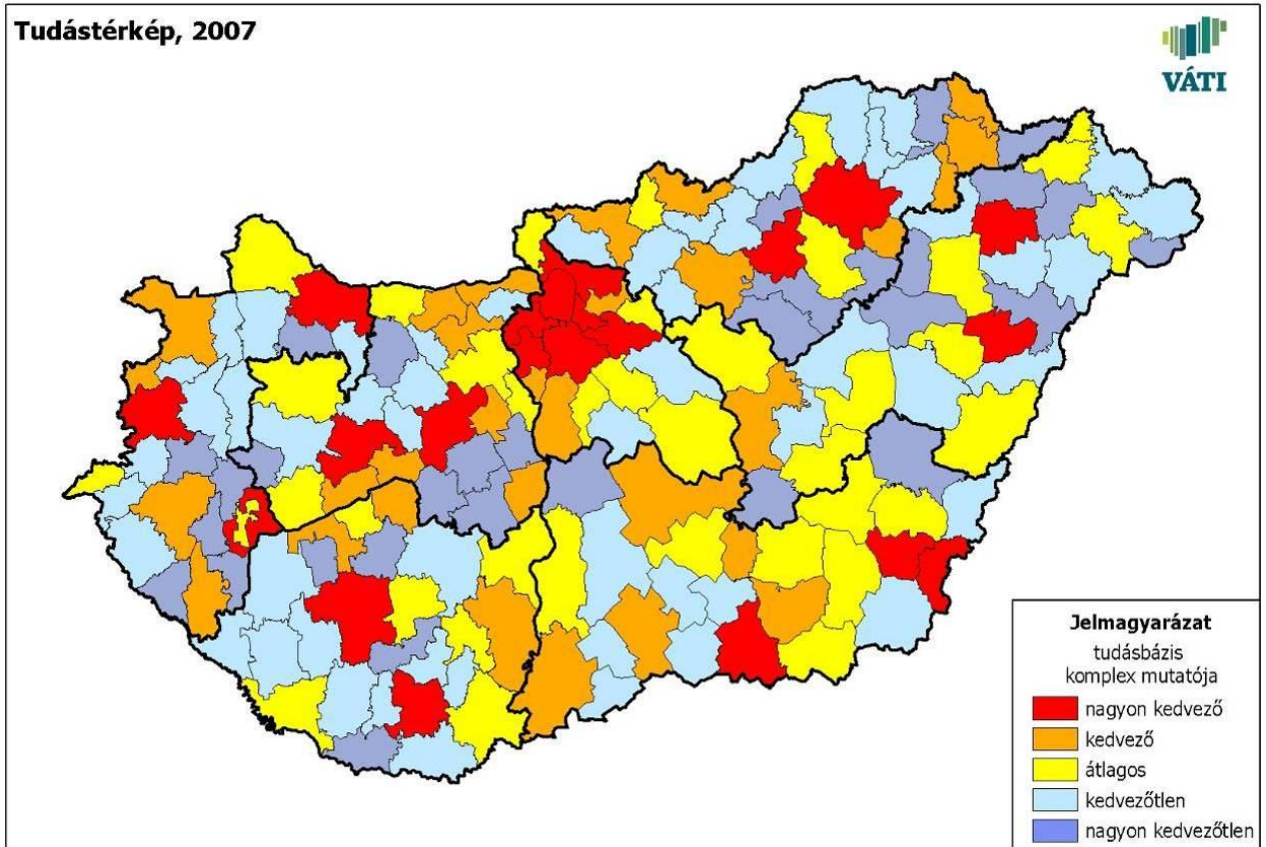


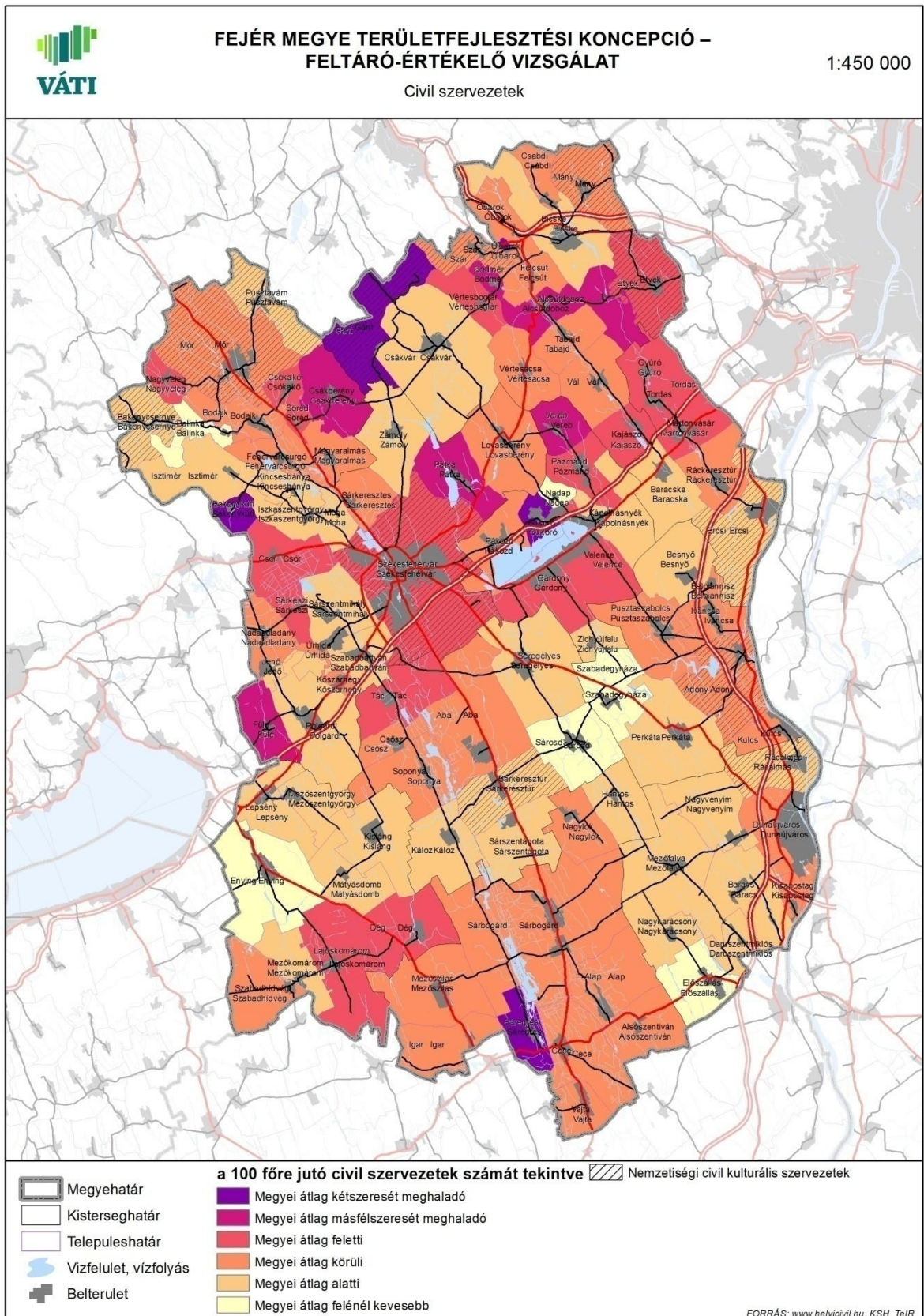


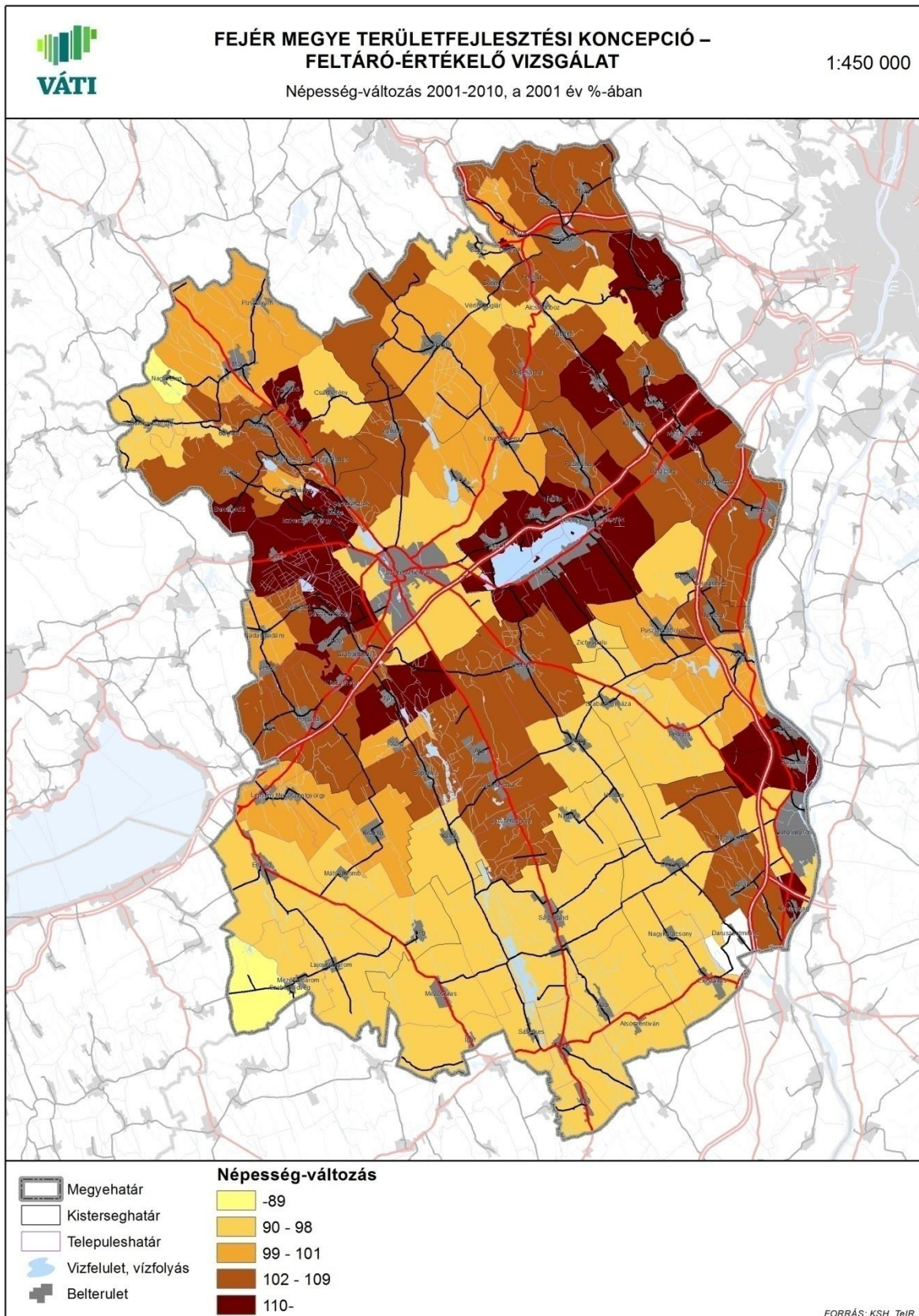
27. sz. térkép

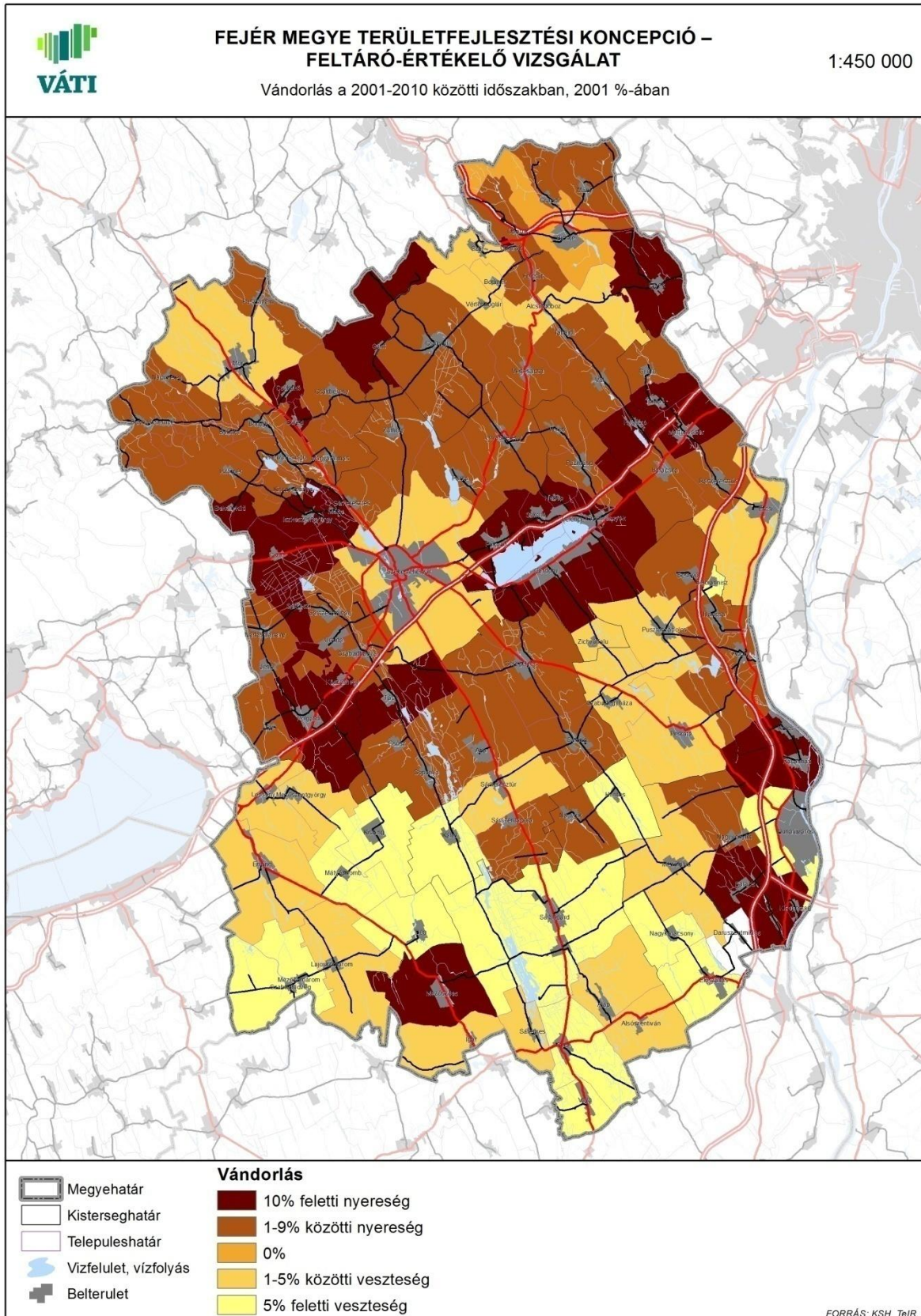


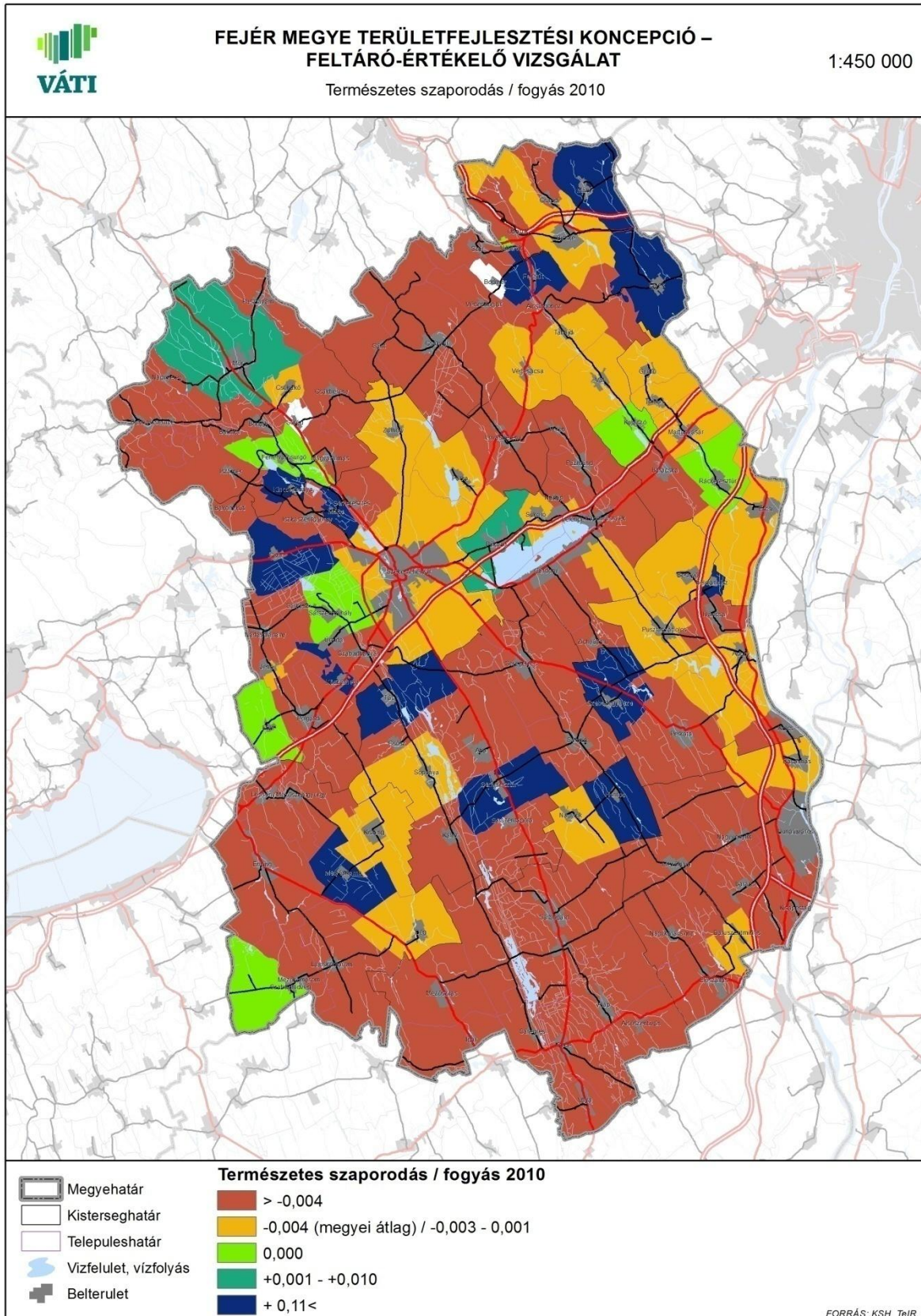
Forrás: TEIR alapján saját szerkesztés

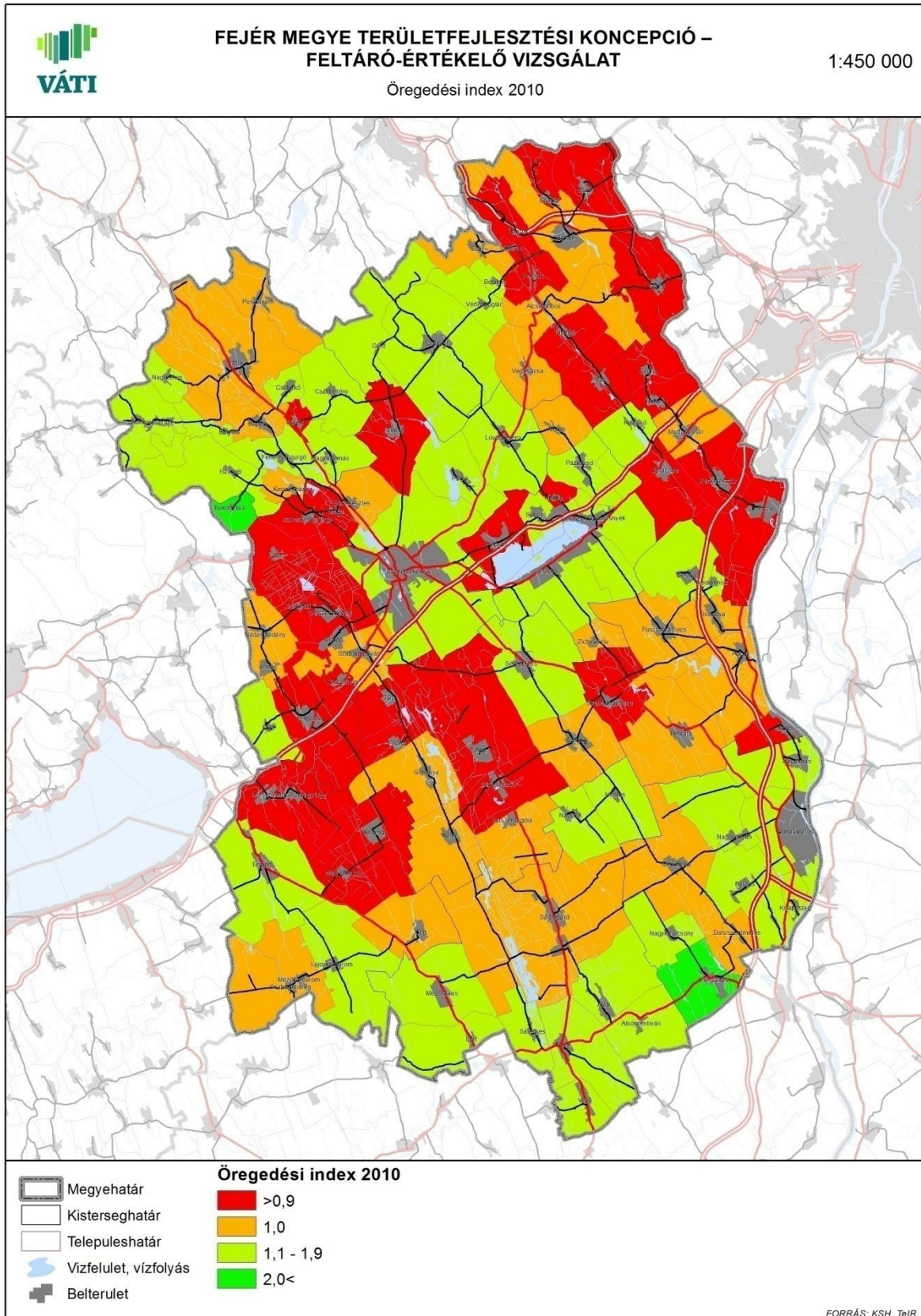


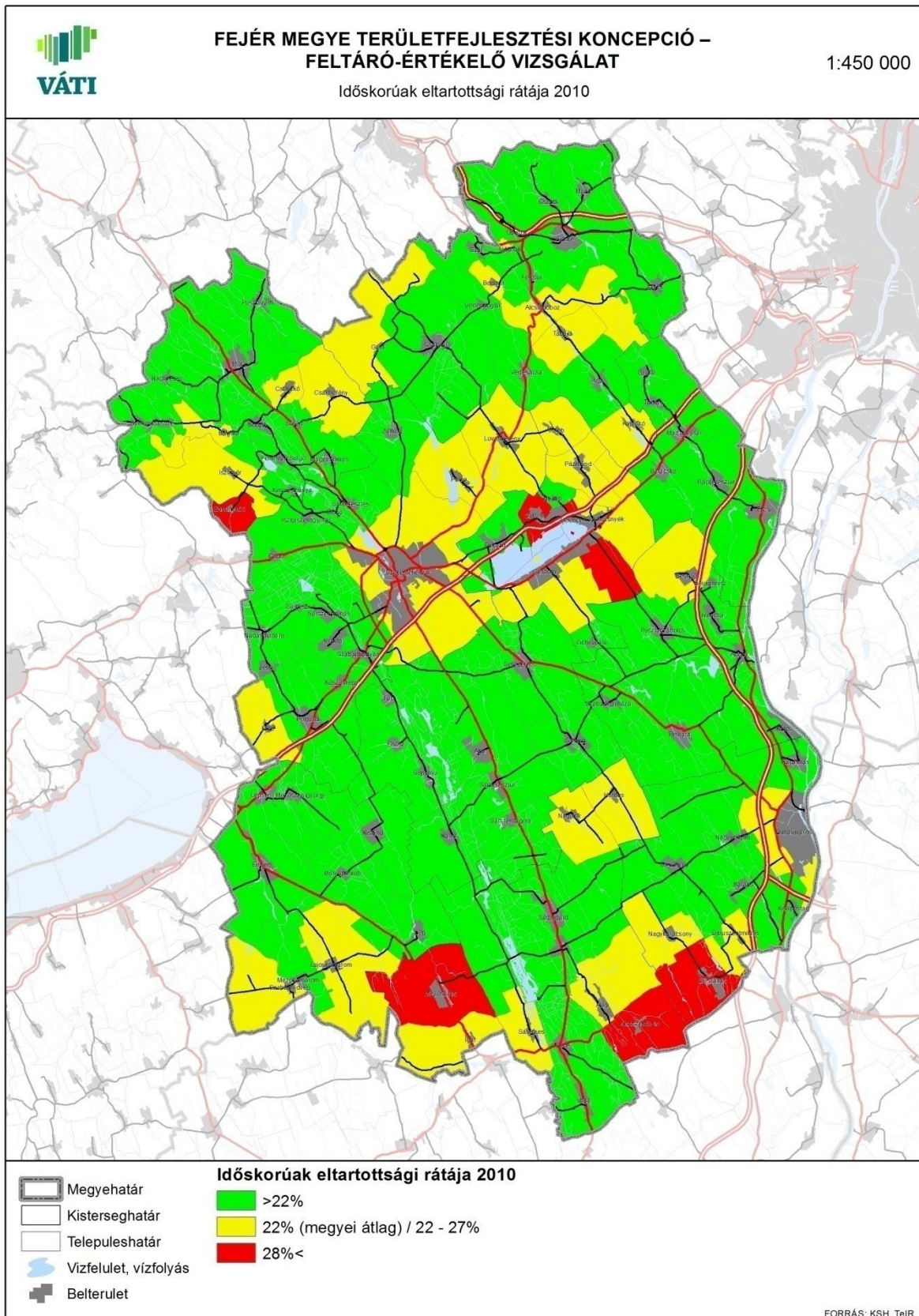


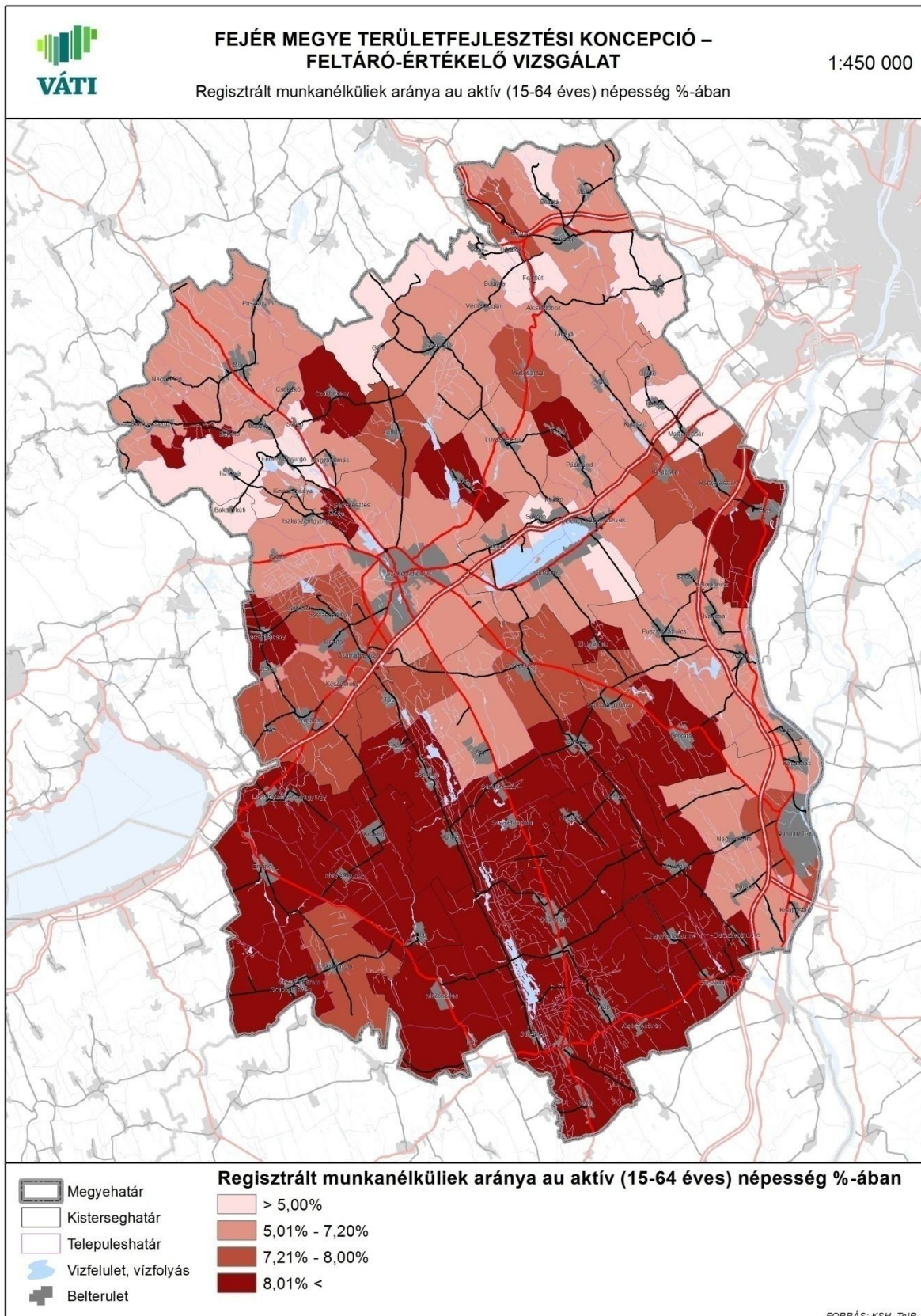


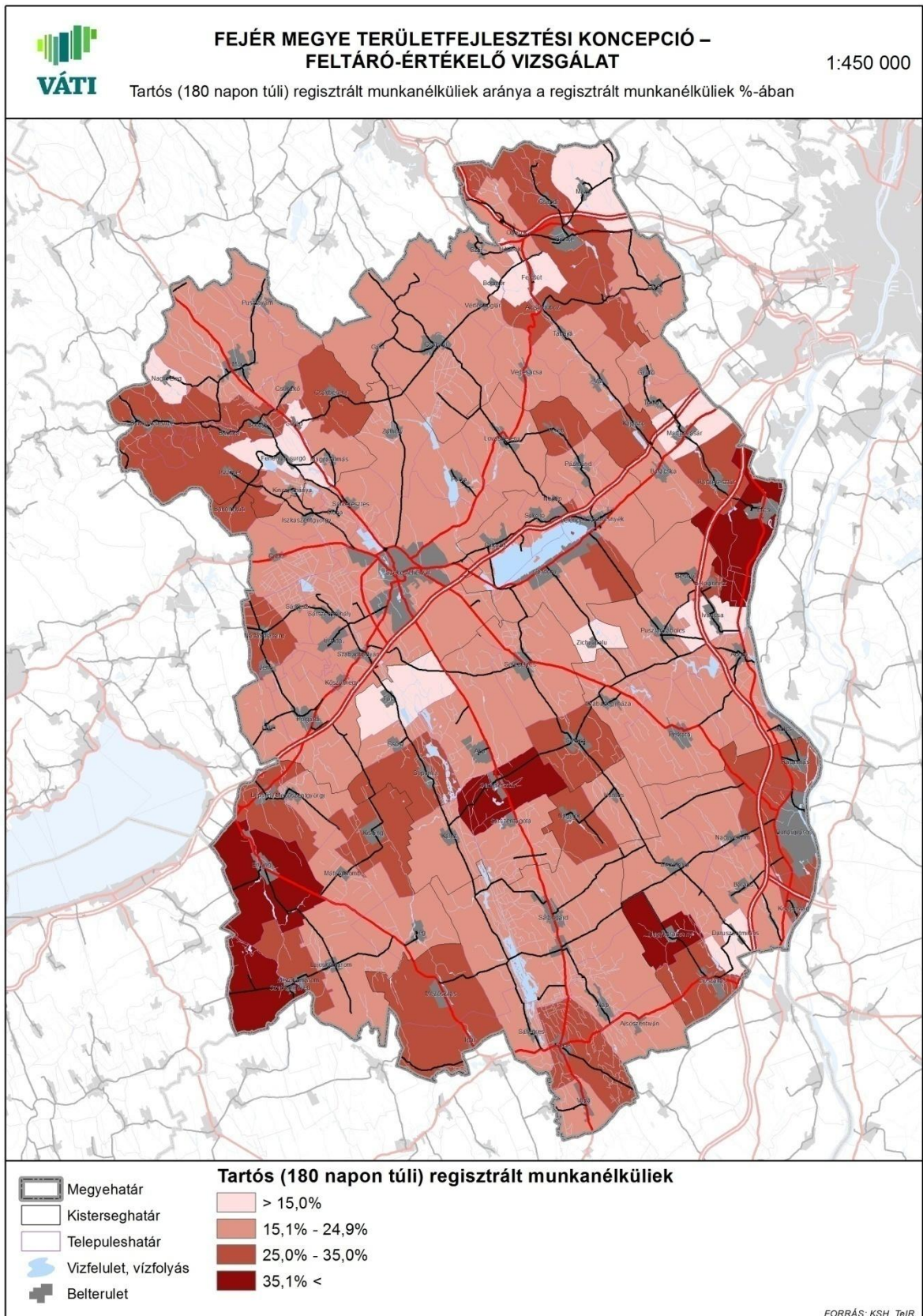


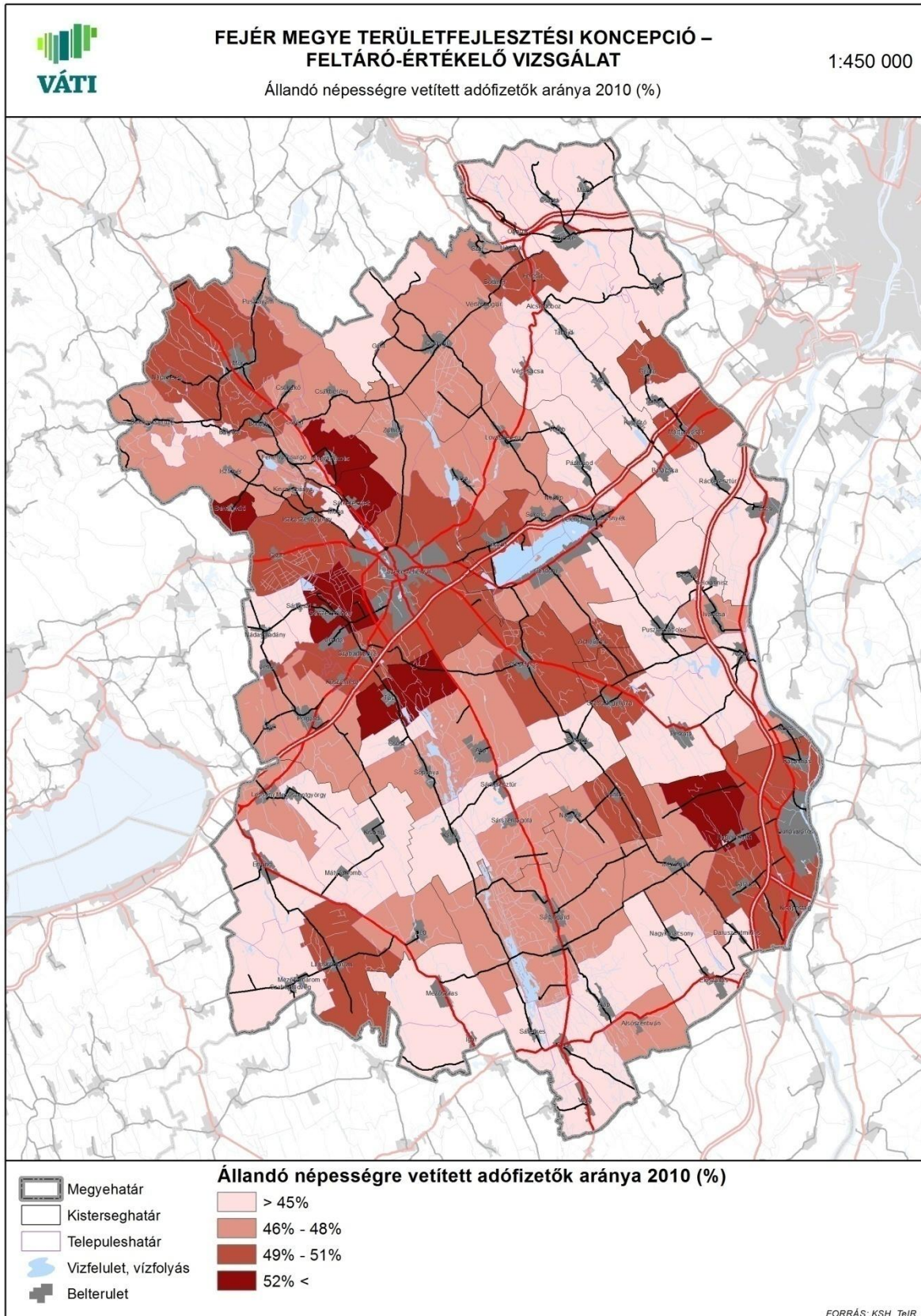


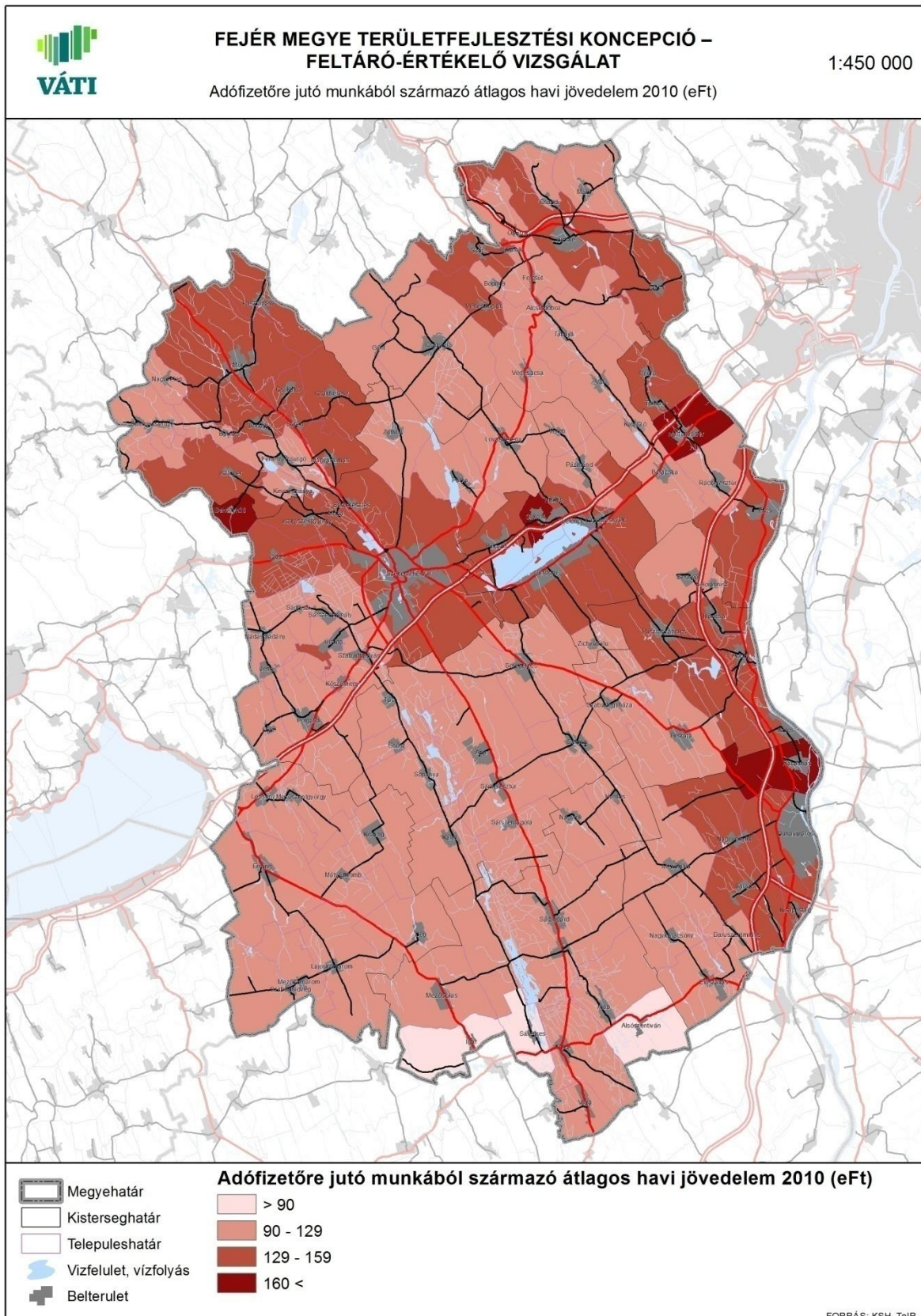


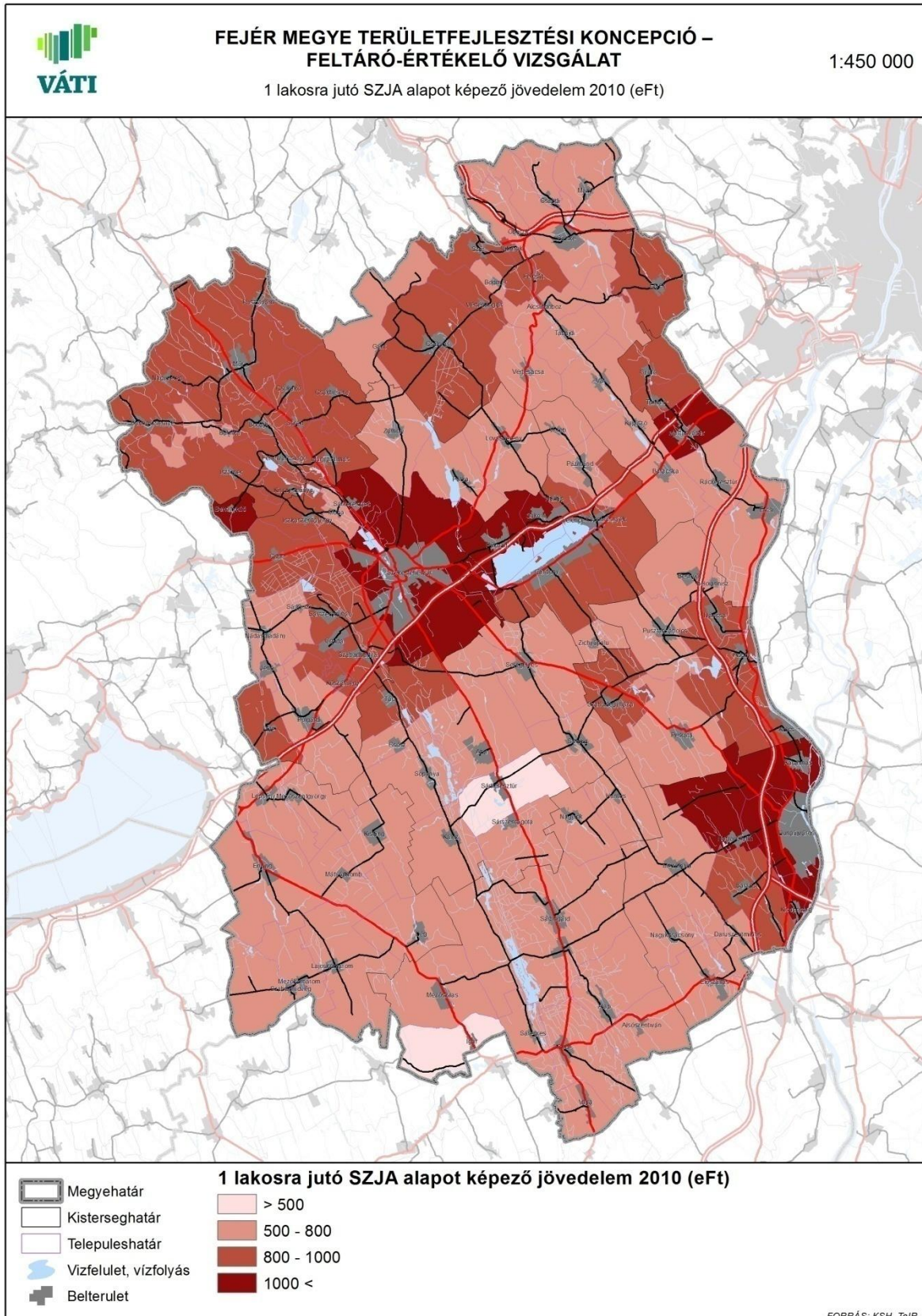


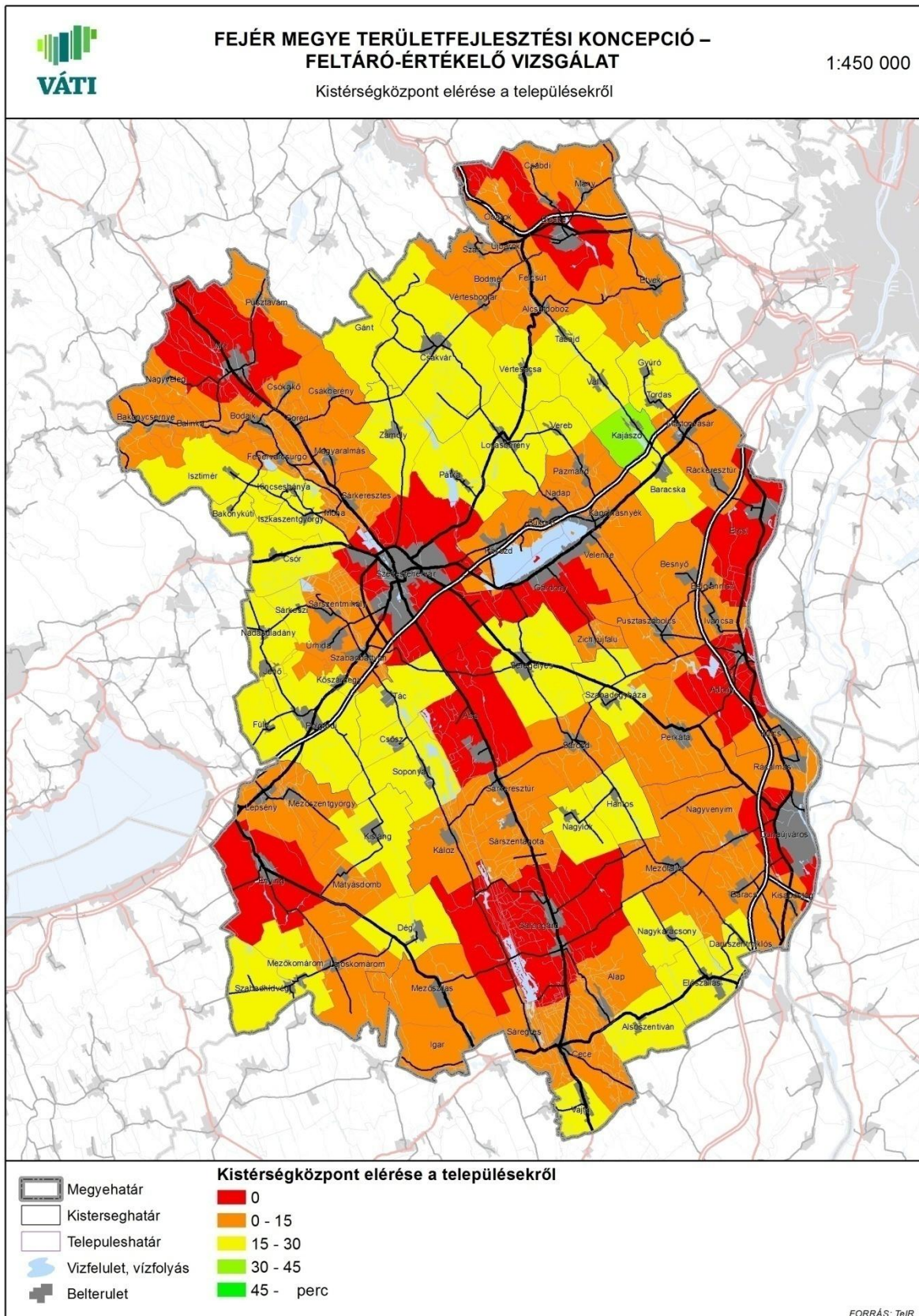


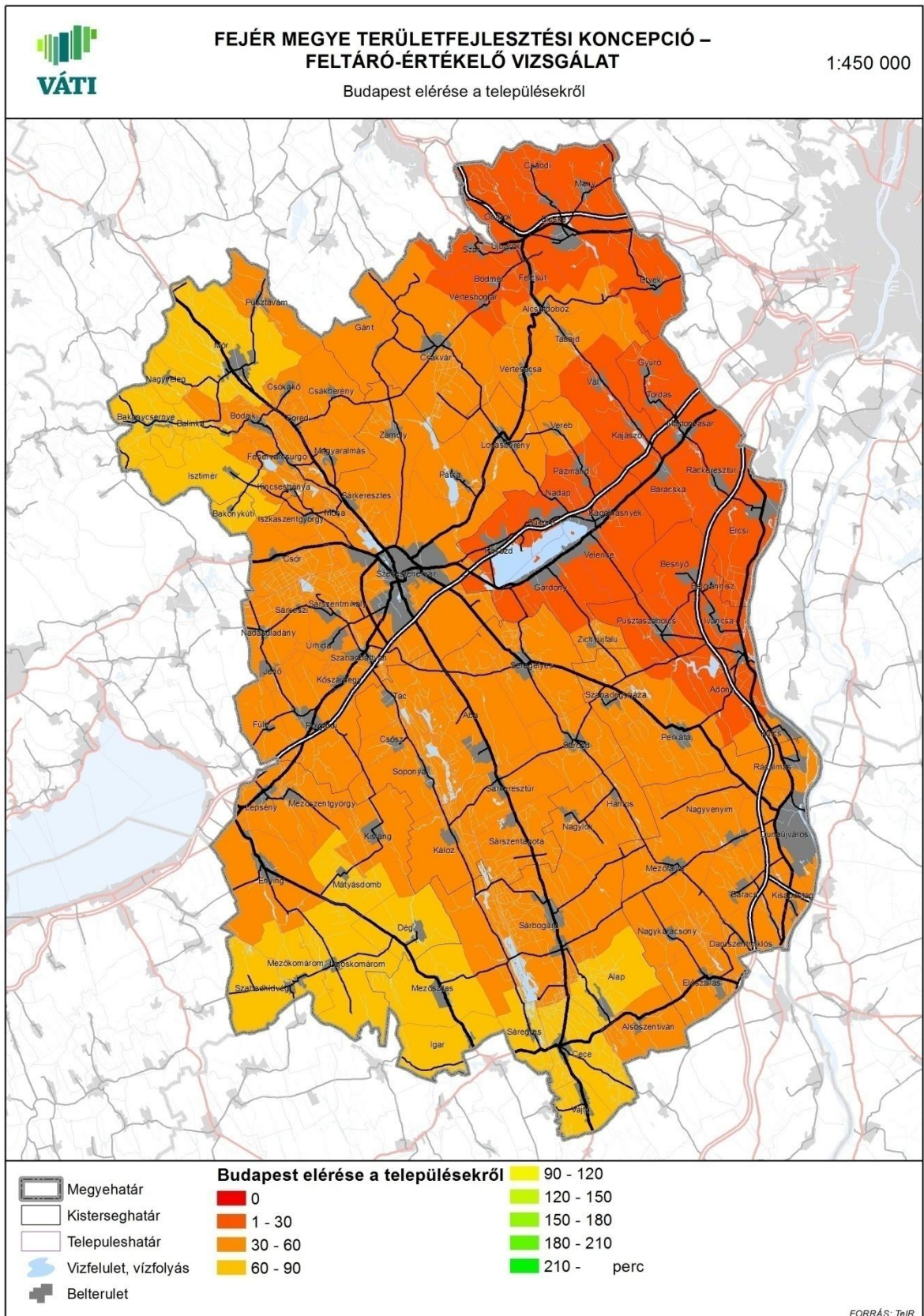


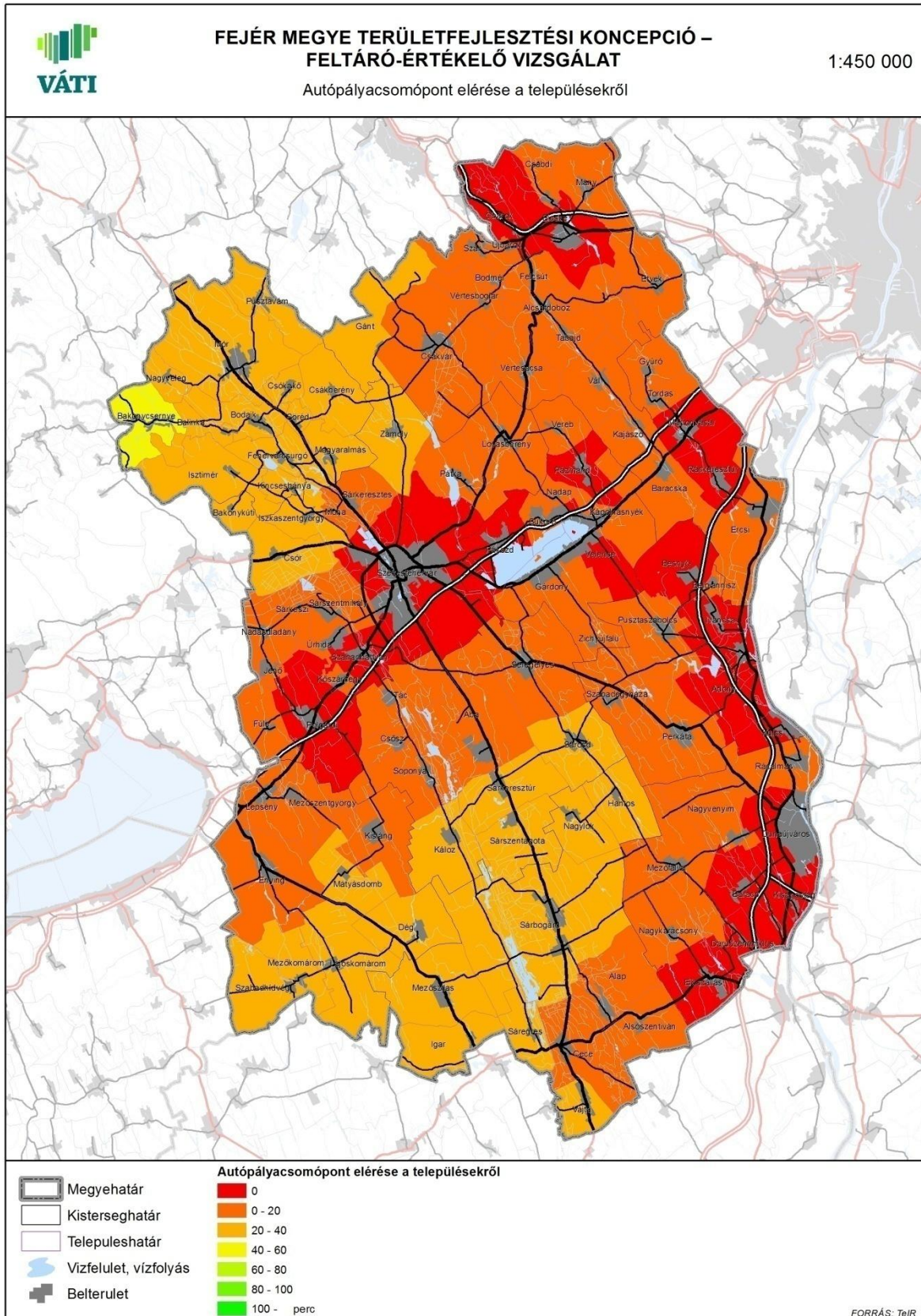


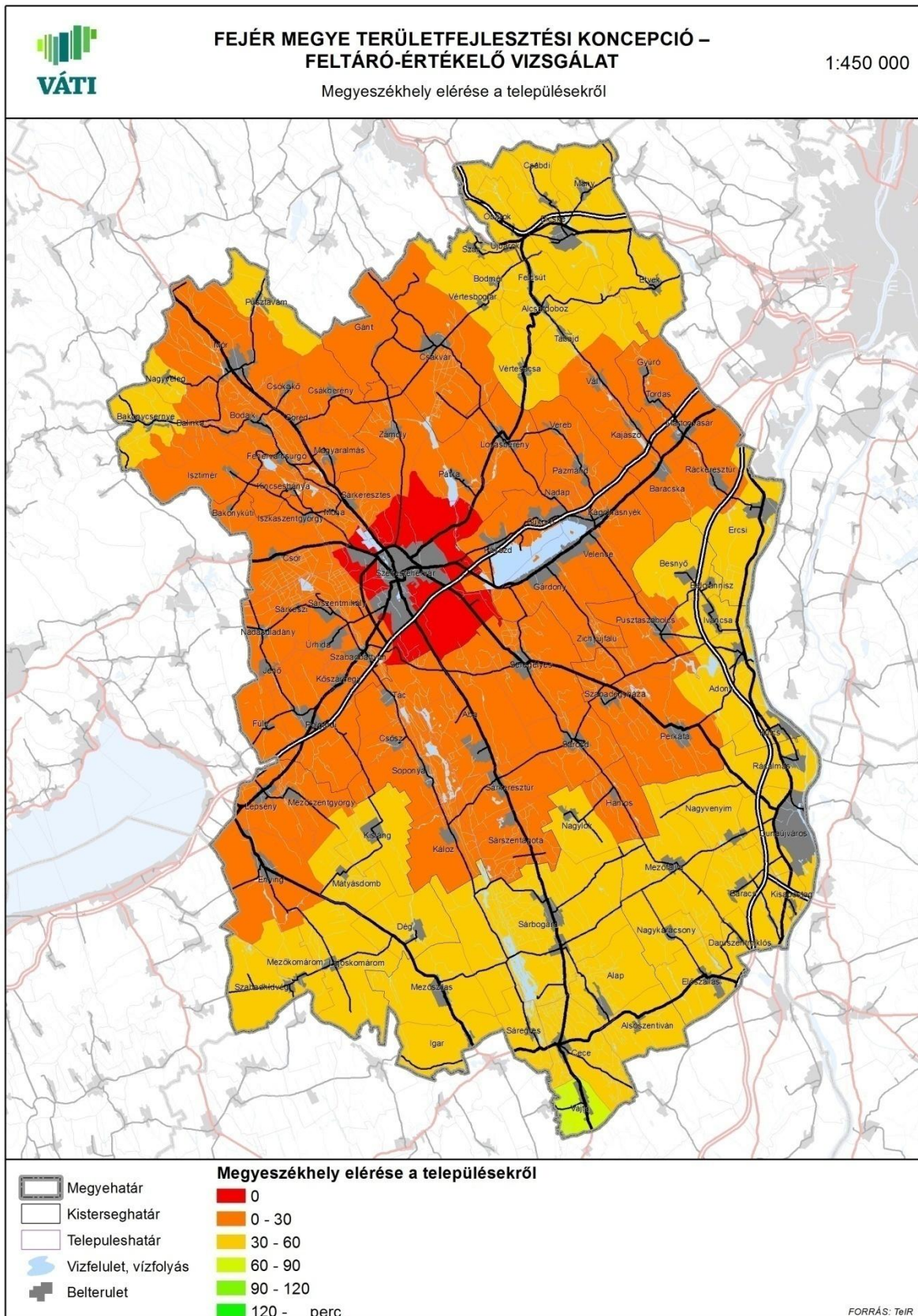


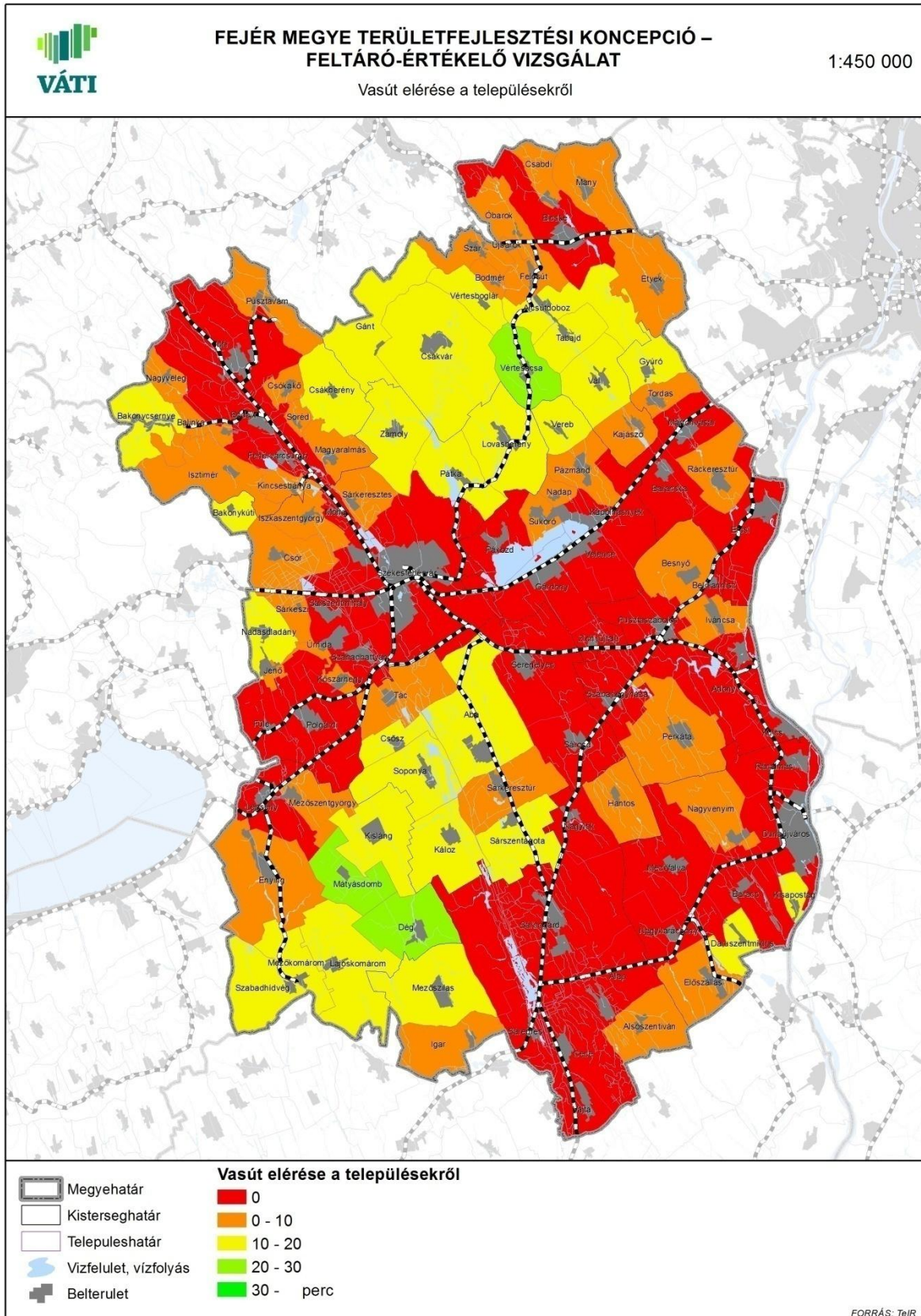


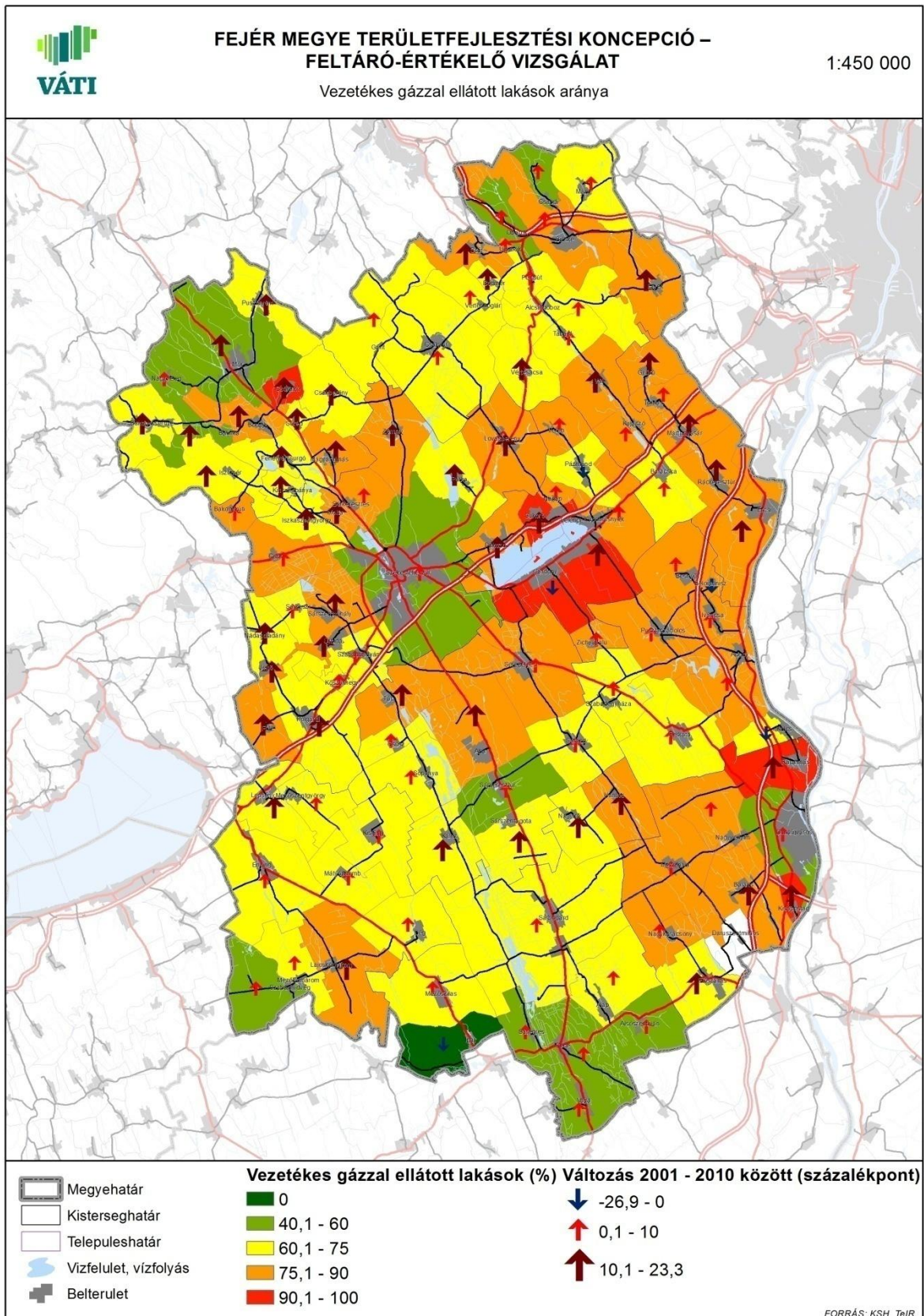


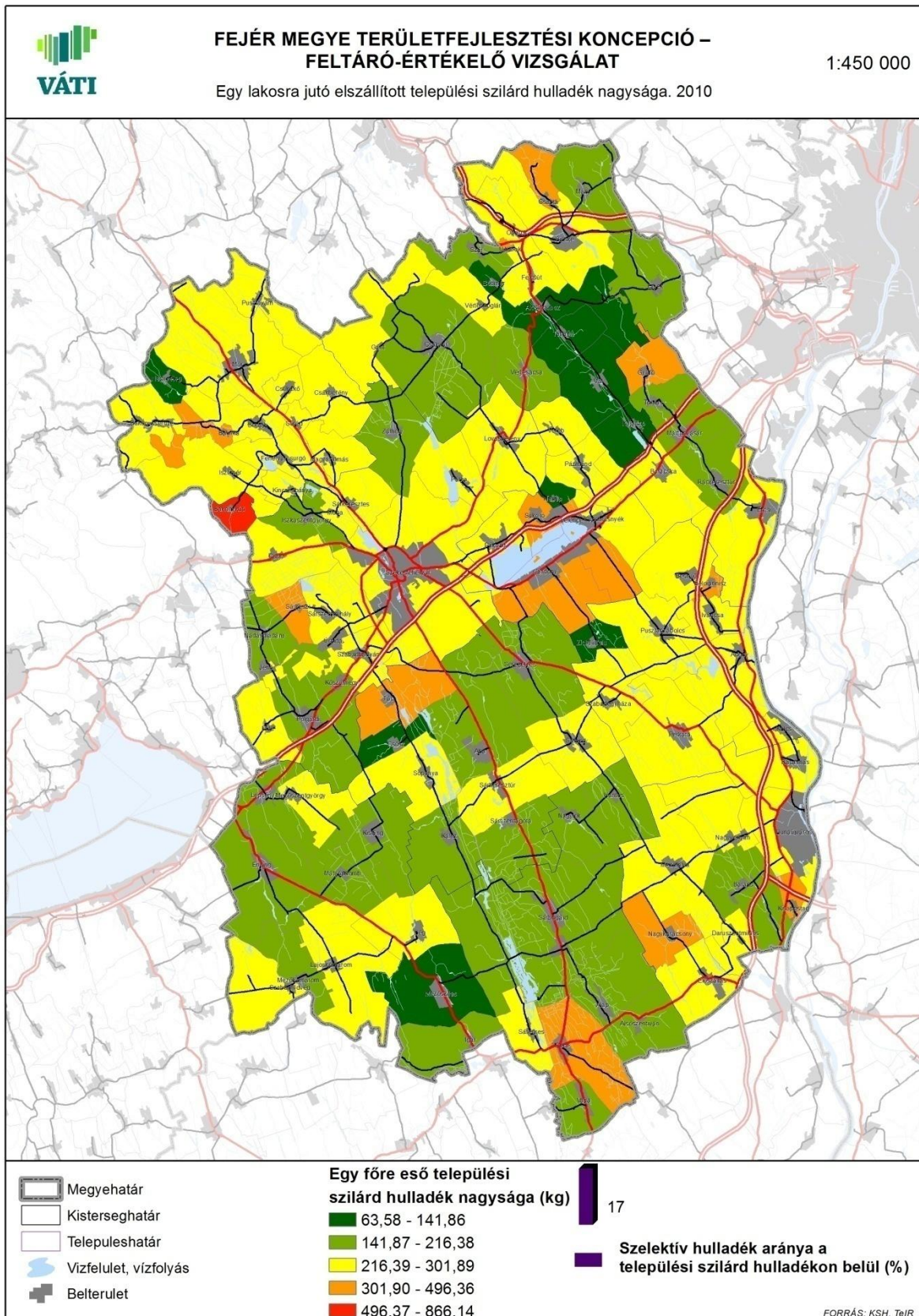


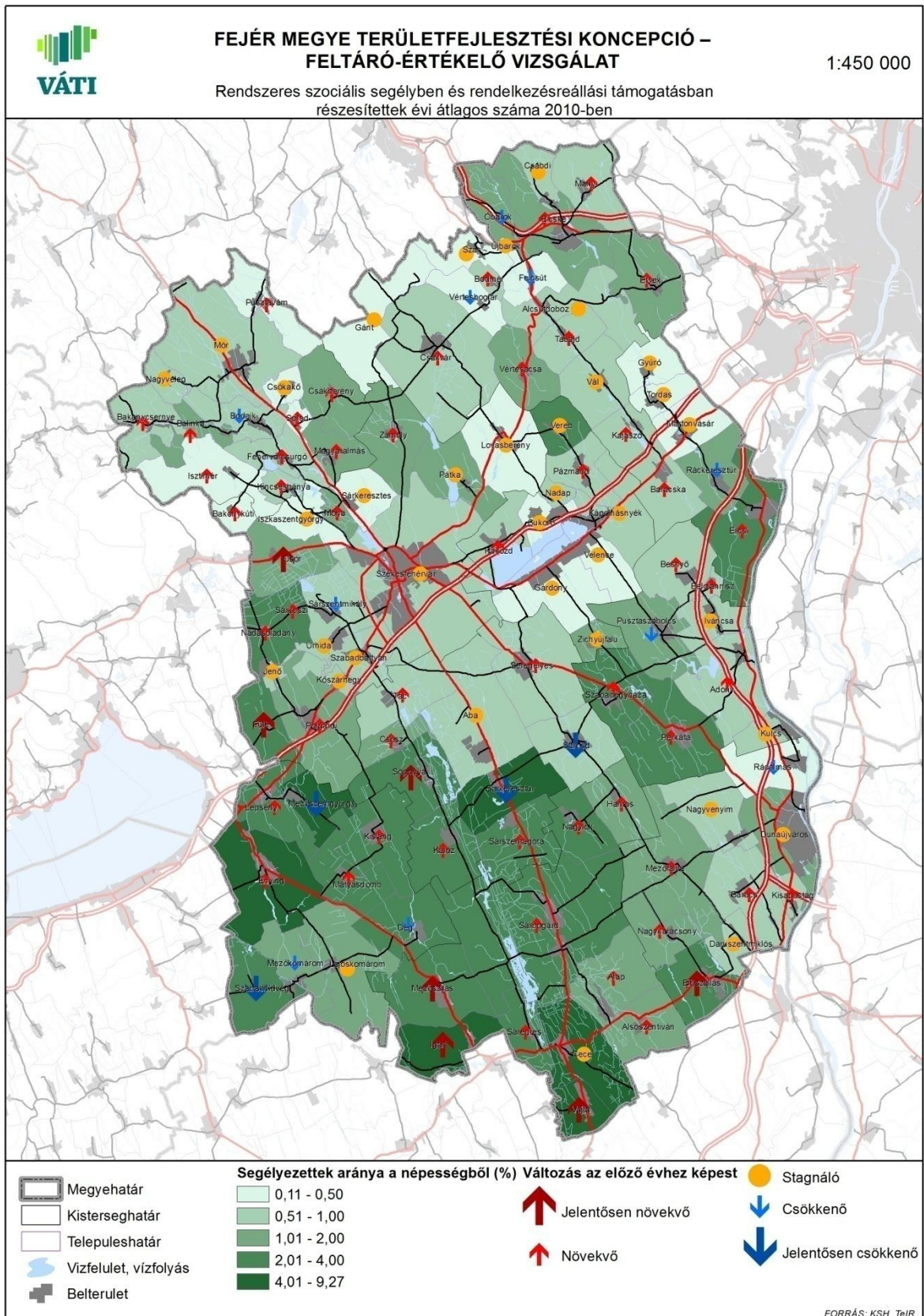


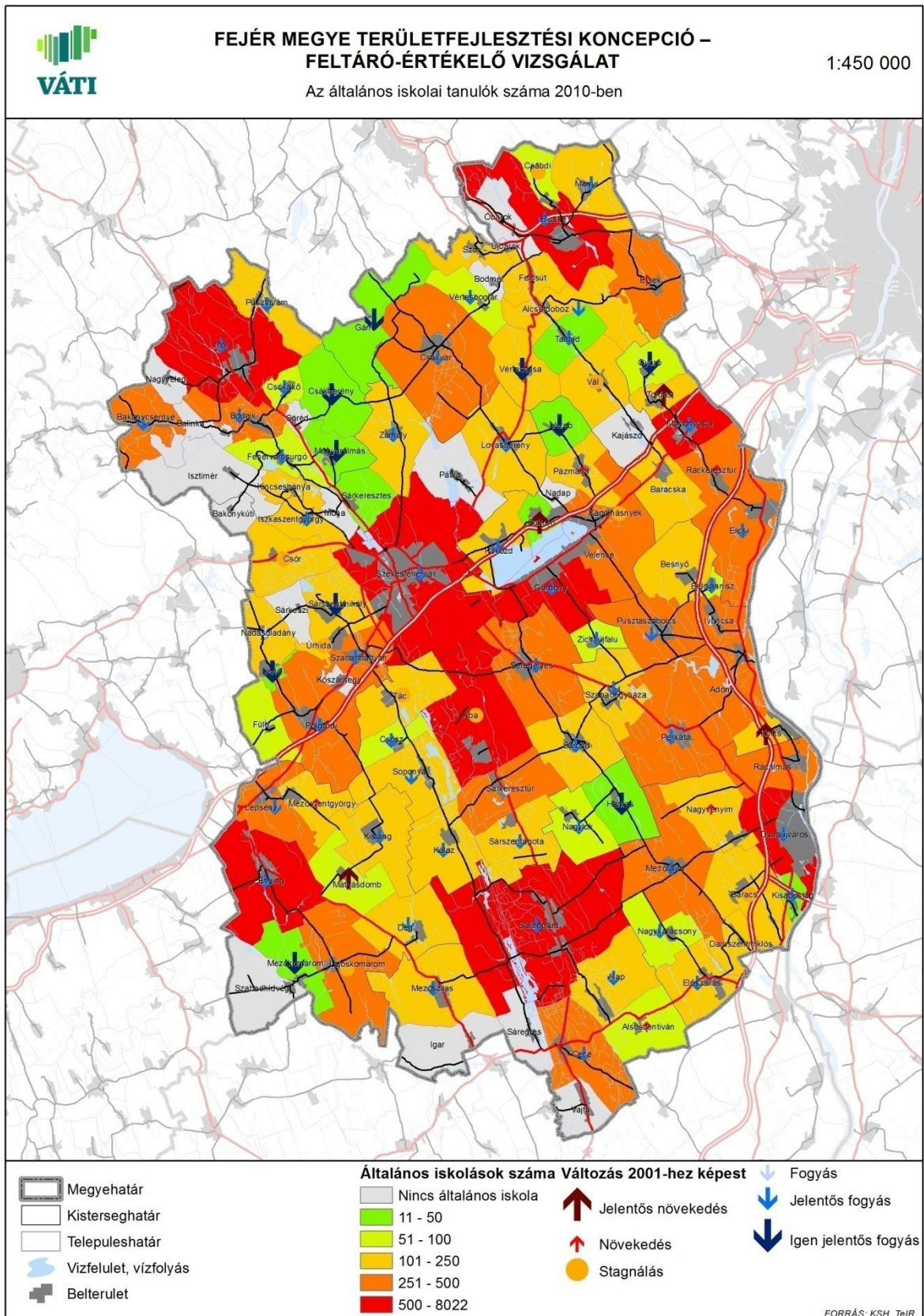


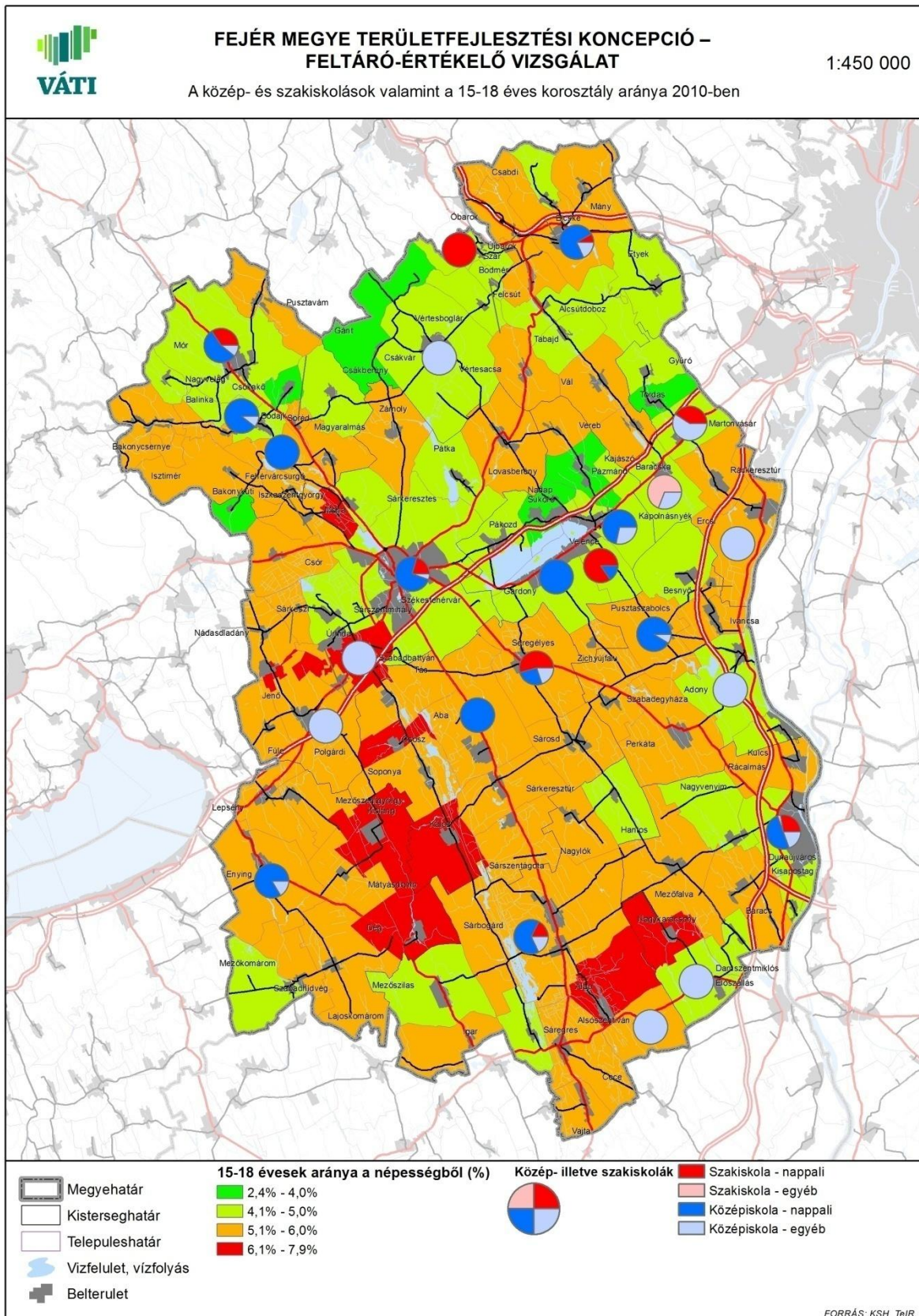


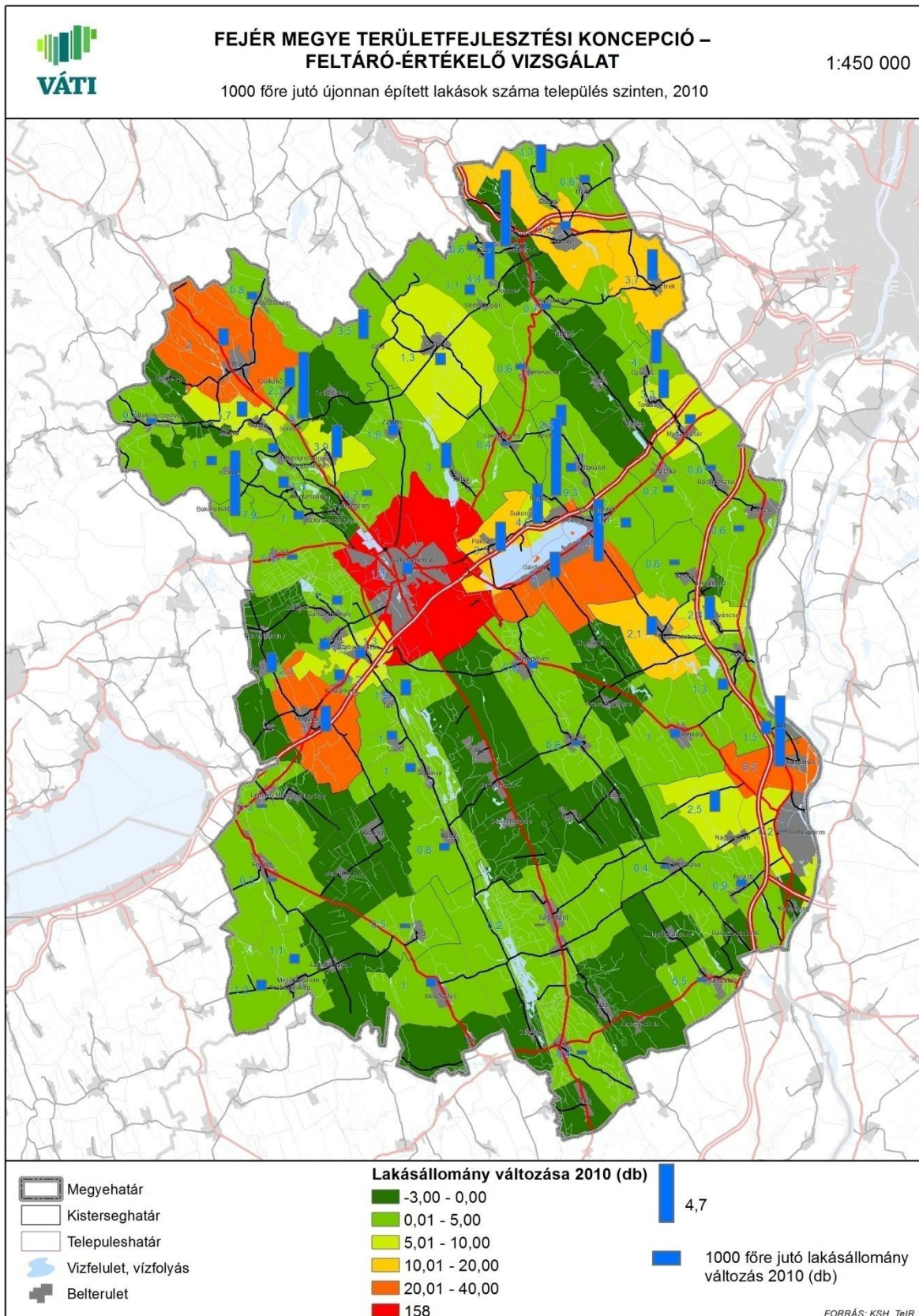


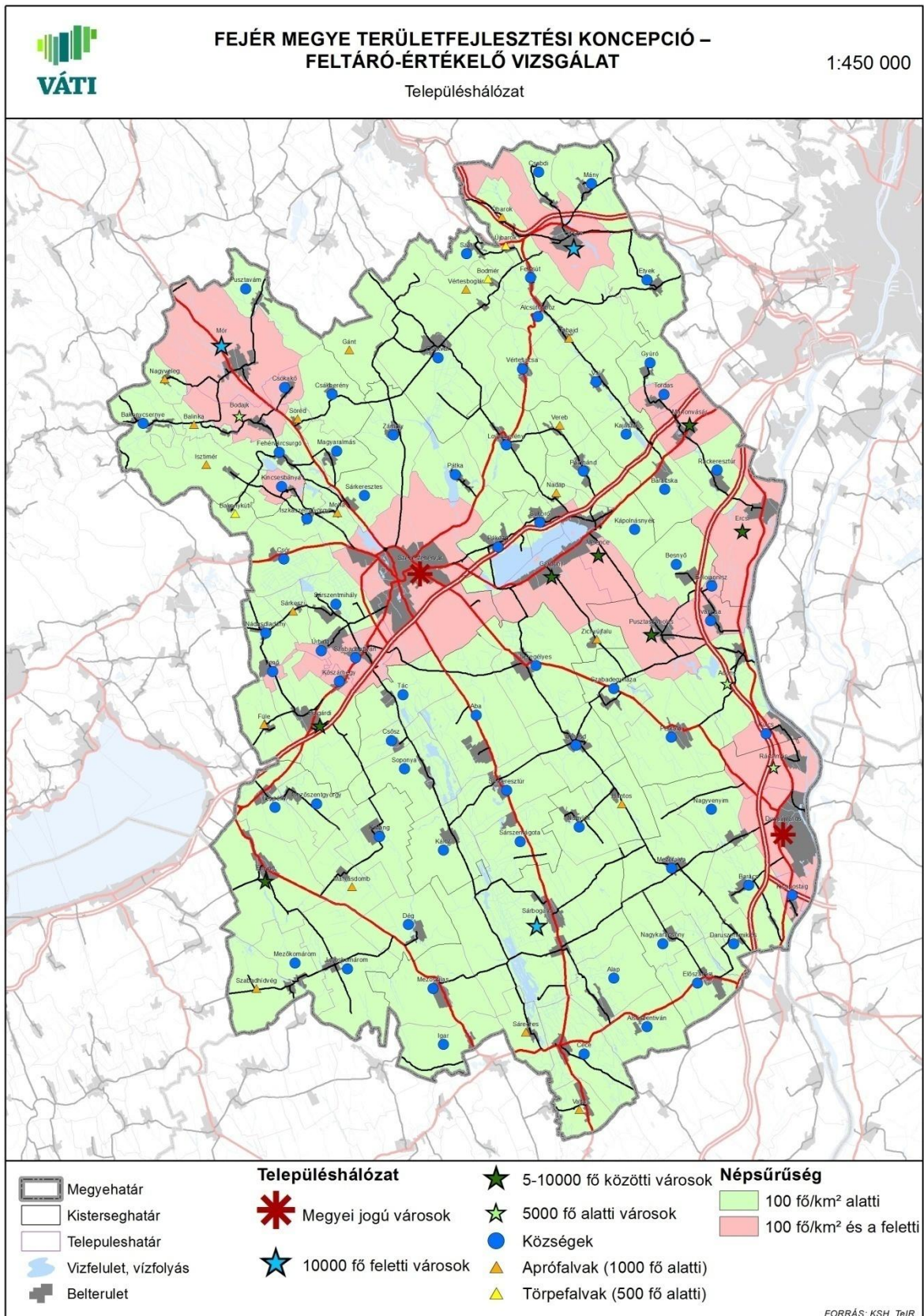






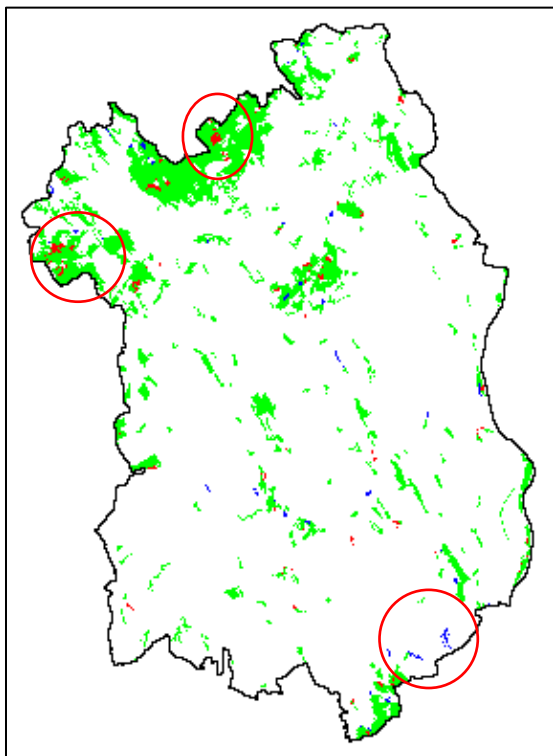




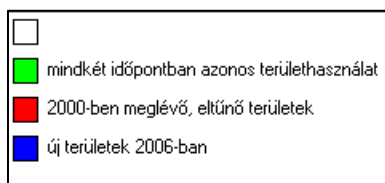
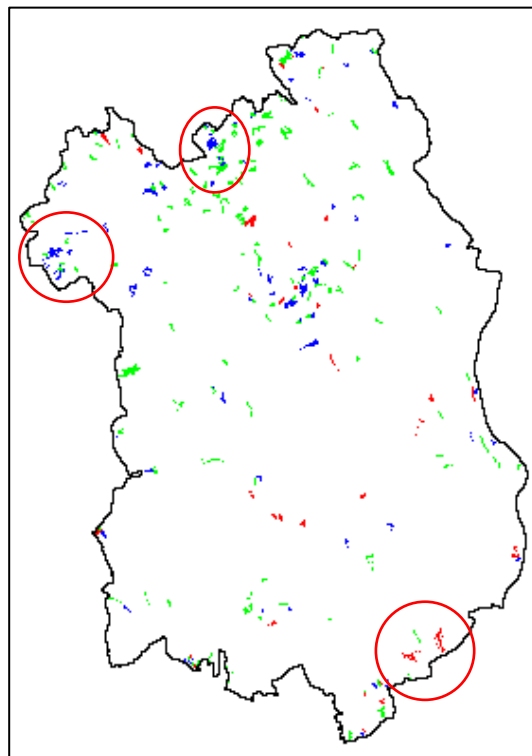


52. sz. térkép

Erdőterületek változása

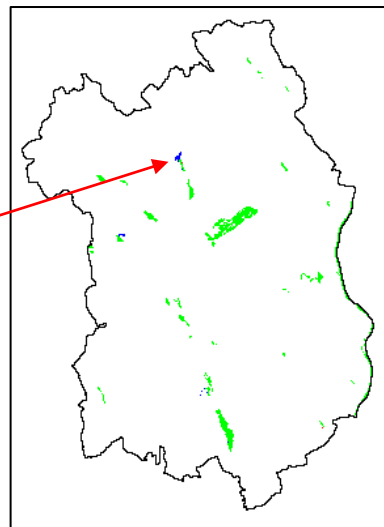
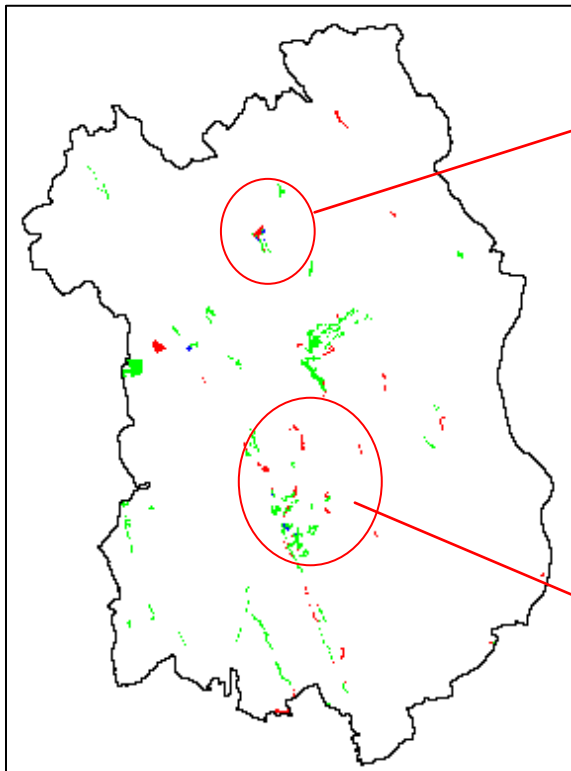


Természetes vegetáció változása

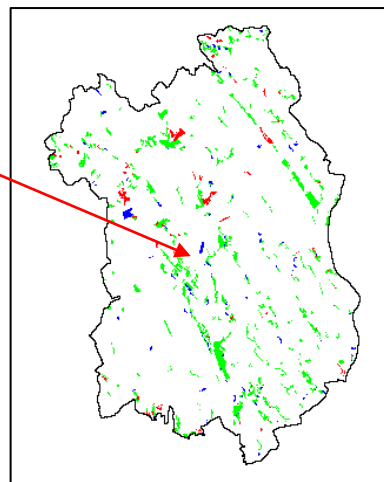


53. sz. térkép

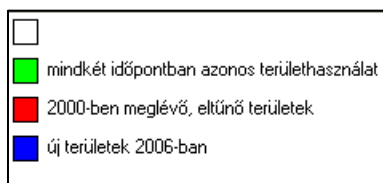
Vizes élőhelyek változása



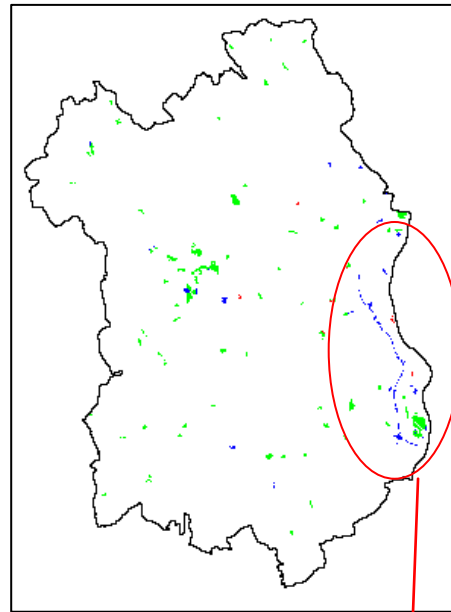
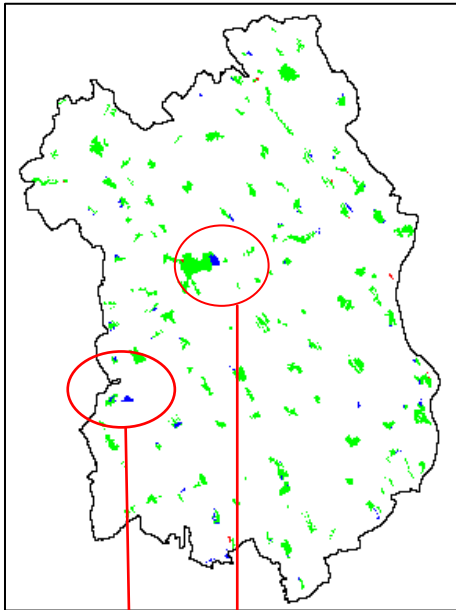
Legelők változása



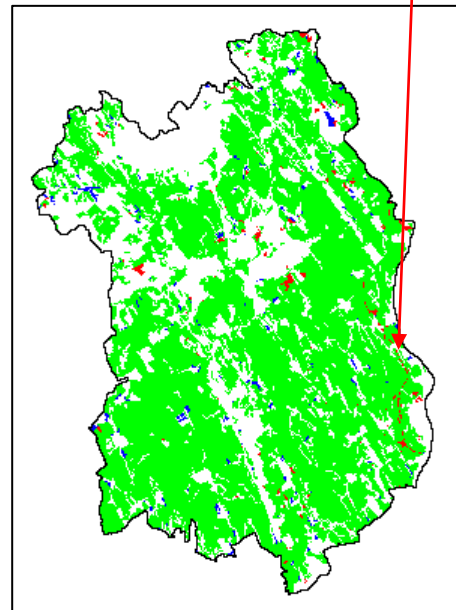
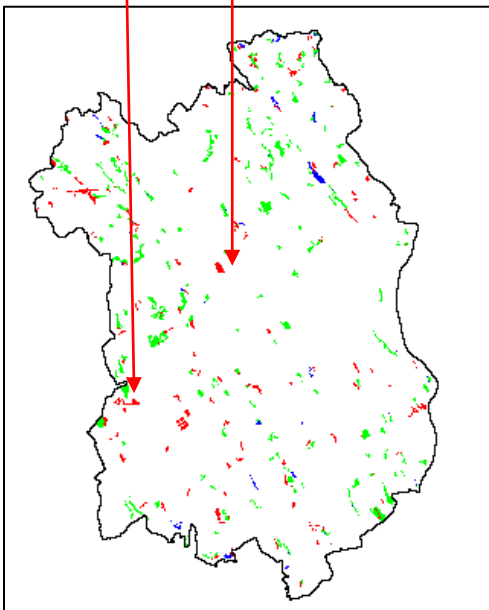
Vízfelületek változása



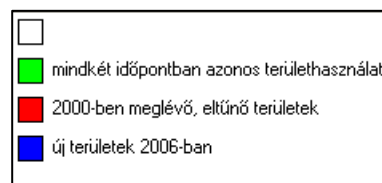
Települési területek változása



Komplex mezőgazdasági művelés változása



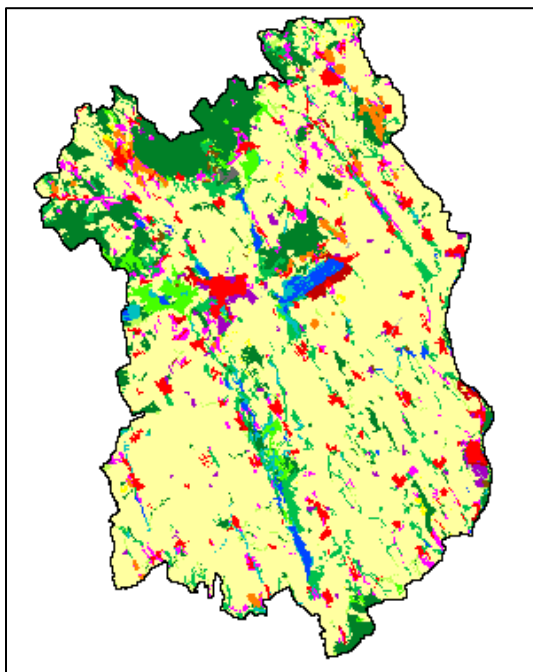
Szántóterület változása



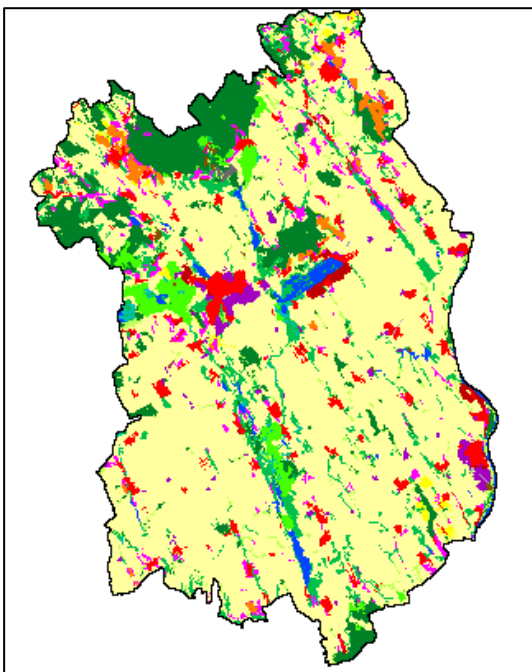
55. sz. térkép

Az integrált trend forgatókönyv eredményei

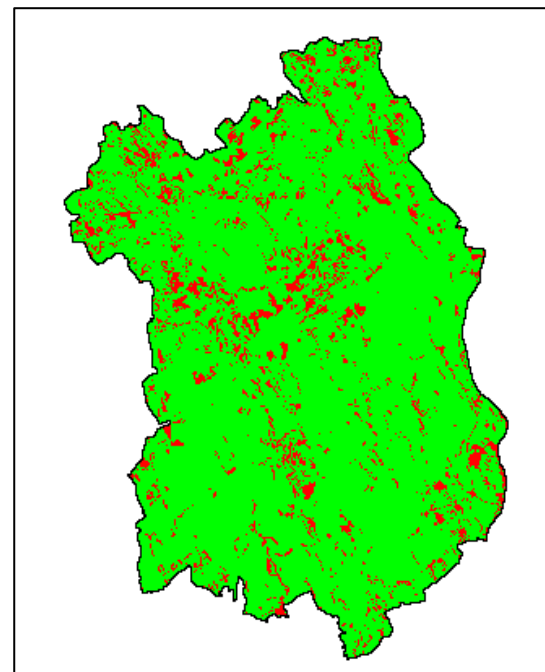
Területhasználat 2006



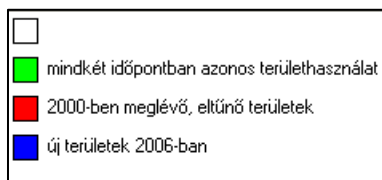
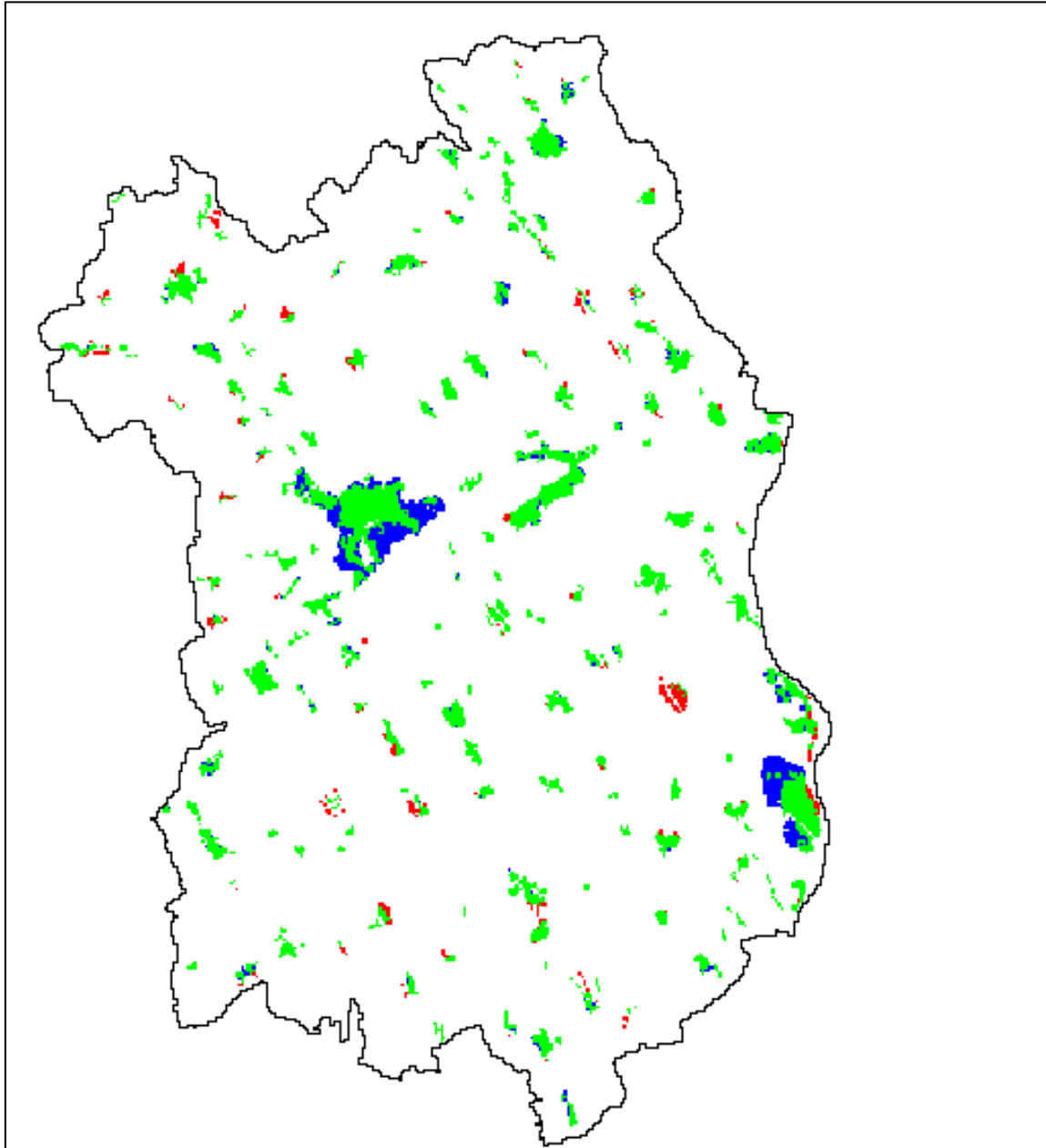
Területhasználat 2020



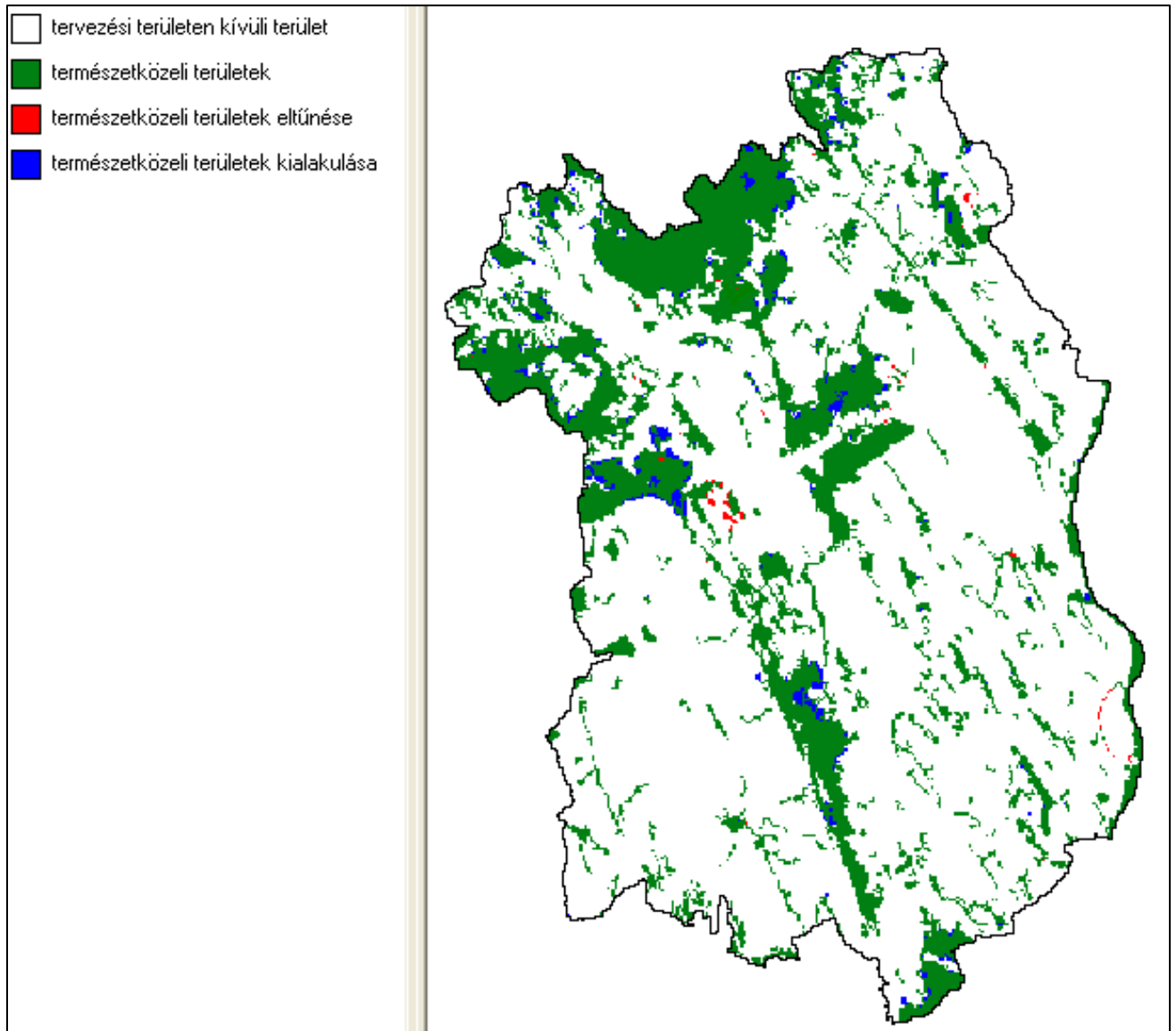
Területhasználat változás 2006-2020 között



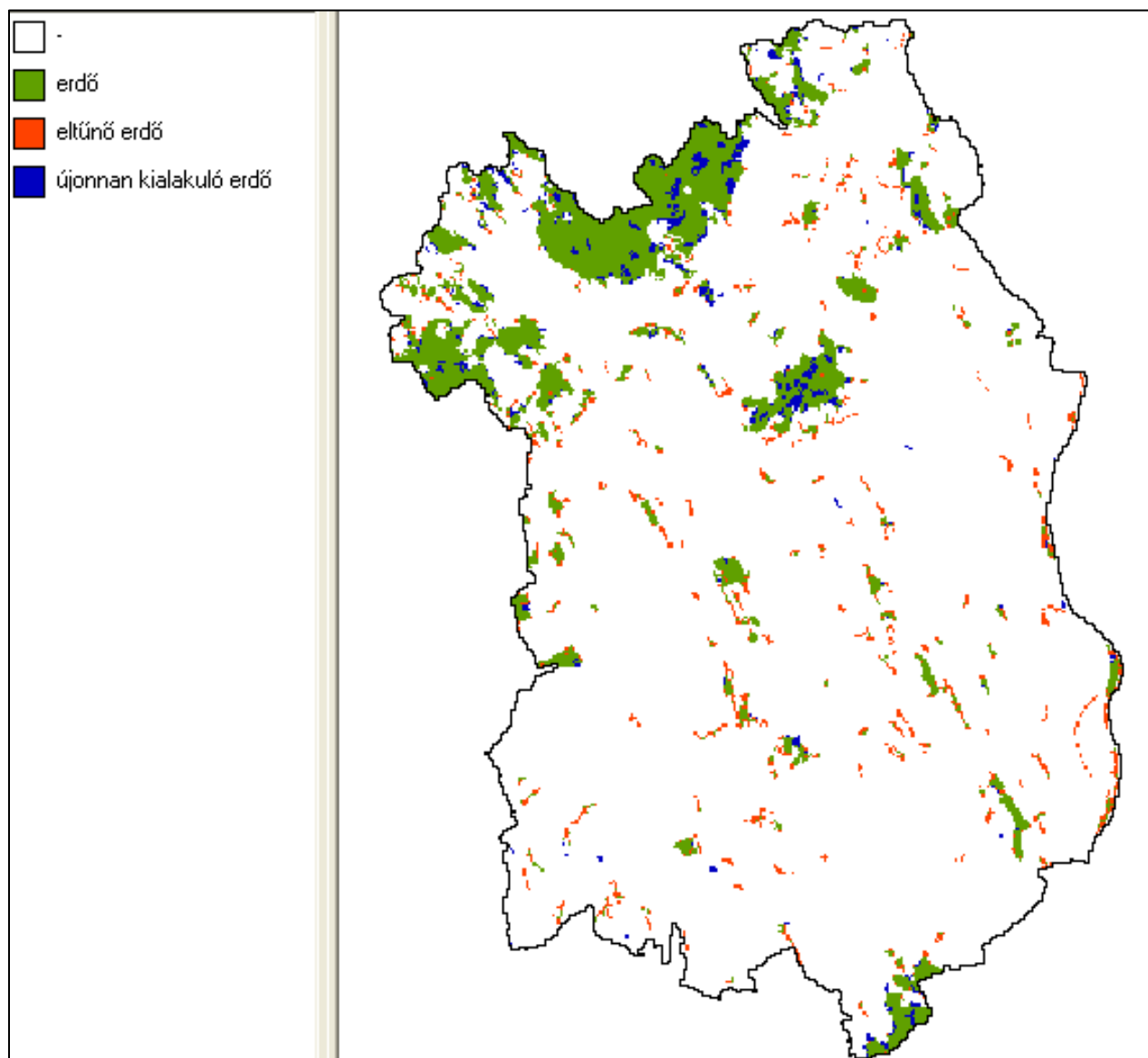
Beépített területek változása 2000-2030 között



Természetközeli területek változása 2000-2030

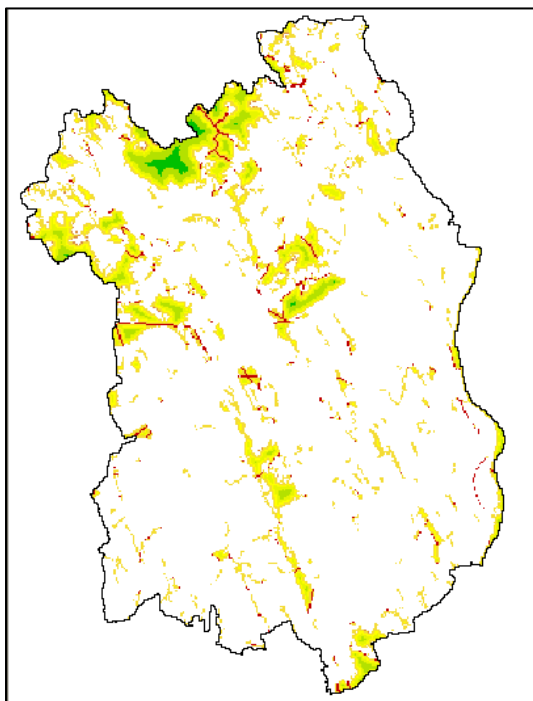


Erdőterületek változása 2000-2030 között

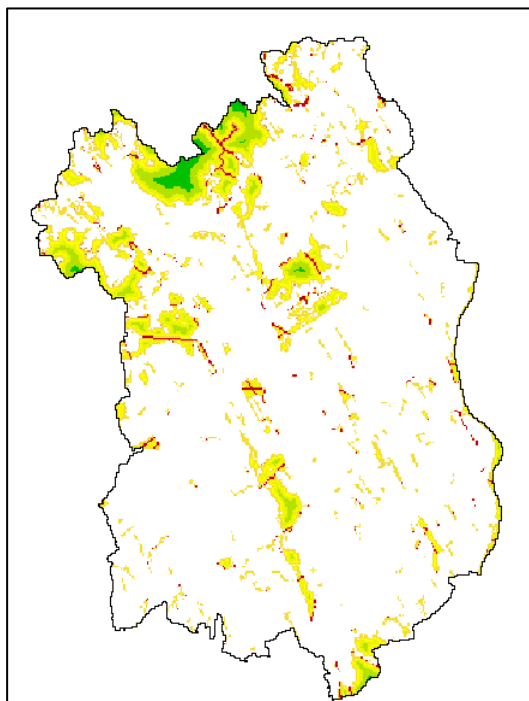


59. sz. térkép

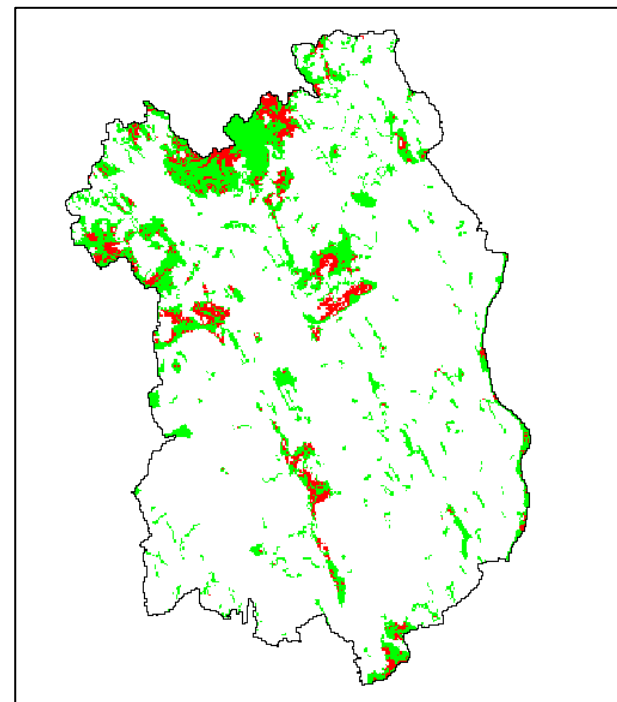
Élőhelyek fragmentáltsága 2000



Élőhelyek fragmentáltsága 2030

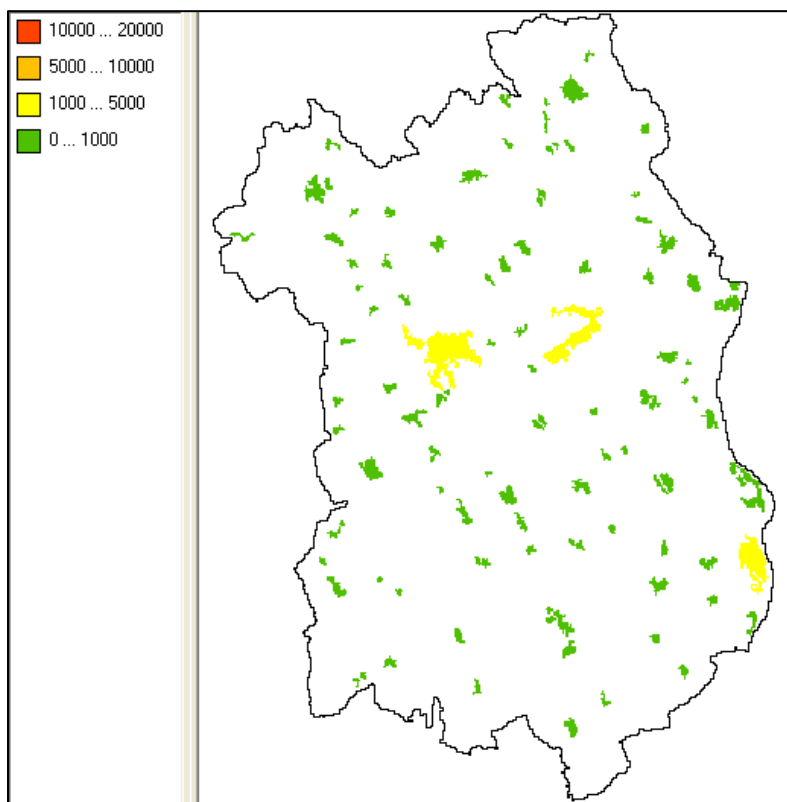


Élőhelyek fragmentáltságának változása
2000-2030

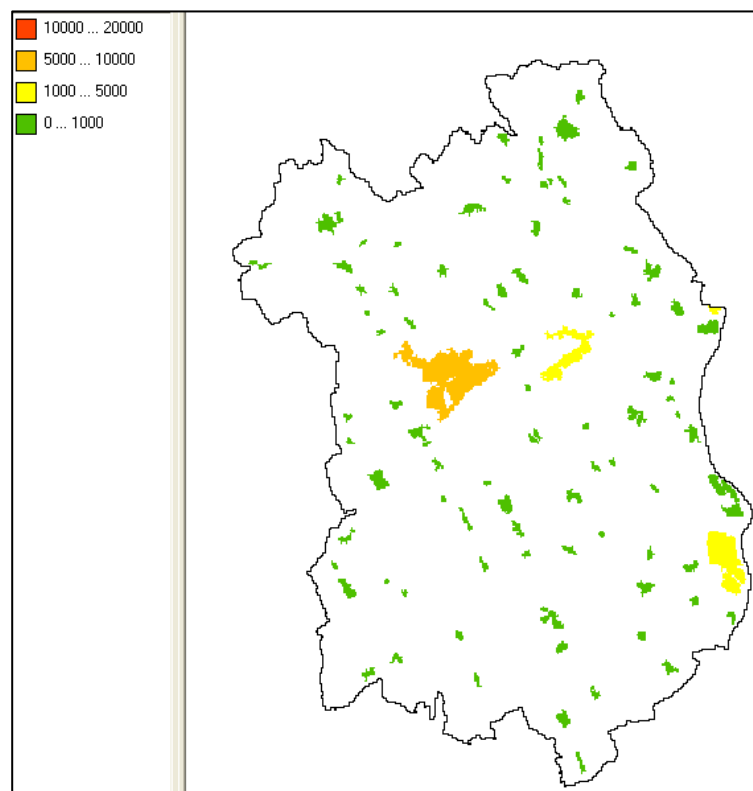


60. sz. térkép

Urbanizált klaszterek 2000



Urbanizált klaszterek 2030

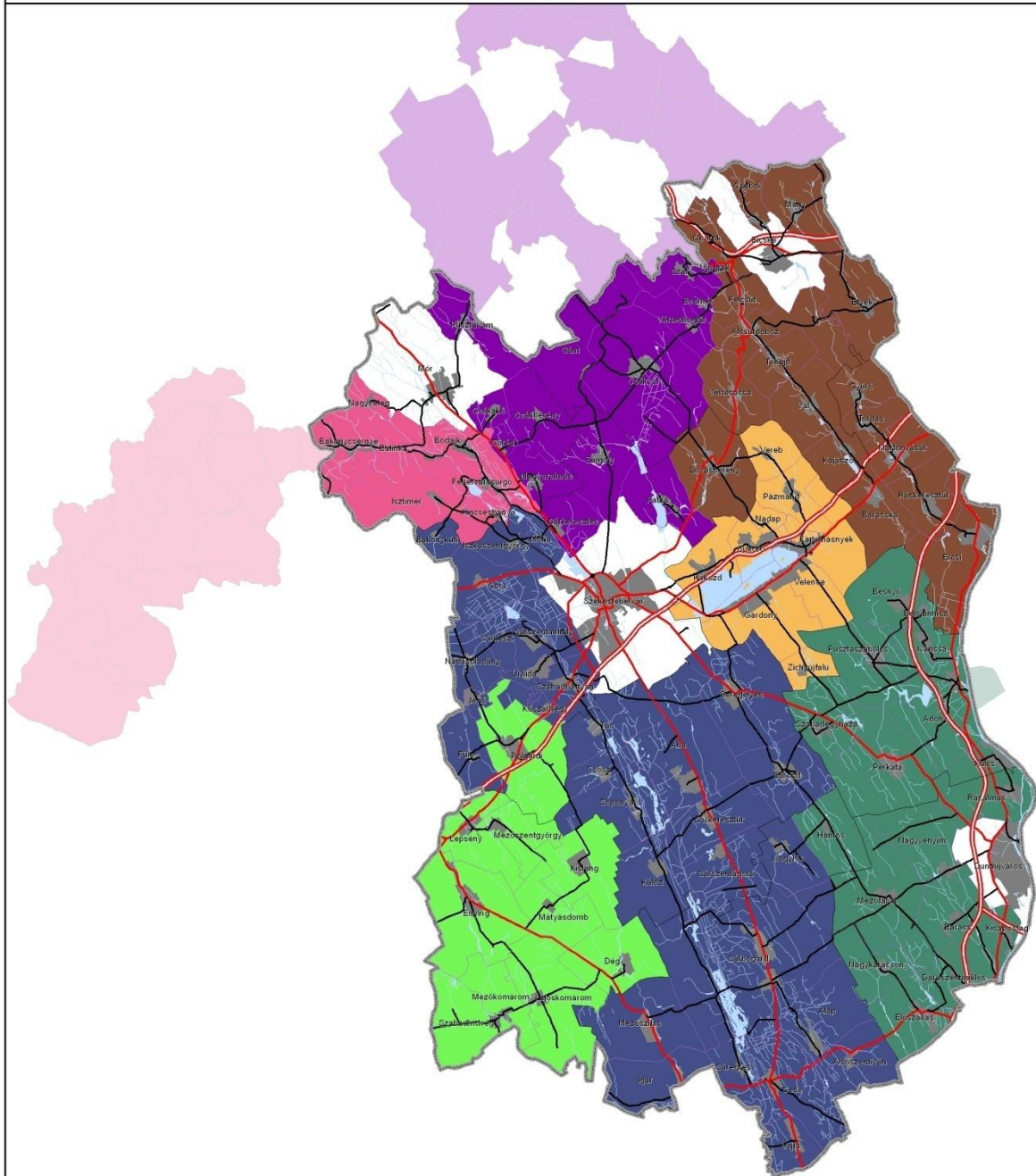




**FEJÉR MEGYE TERÜLETFEJLESZTÉSI KONCEPCIÓ –
FELTÁRÓ-ÉRTÉKELŐ VIZSGÁLAT**

1:500 000

A LEADER helyi akcióscsoportok által lefedett terület (2007-2013)



- | | | |
|-----------------------|--|--|
| Megyehatár | A LEADER helyi akcióscsoportok által lefedett terület | Sárviz Helyi Közösség Egyesület |
| Kisterseghatár | "A BAKONYÉRT" Vidékfejlesztési Akciócsoport Egyes* | Velencei-tó Térségfejlesztő Egyesület |
| Településhatár | MEZŐFÖLD Helyi Közösség Egyesület | Vértes-Gerecse Vidékfejlesztési Közösség |
| Vízfelület, vízfolyás | Mezőföldi Hid Térségfejlesztő Egyesület | Völgy Vidék Vidékfejlesztési Közösség Közhasznú E* |
| Belterület | | |

62. sz. térkép

