

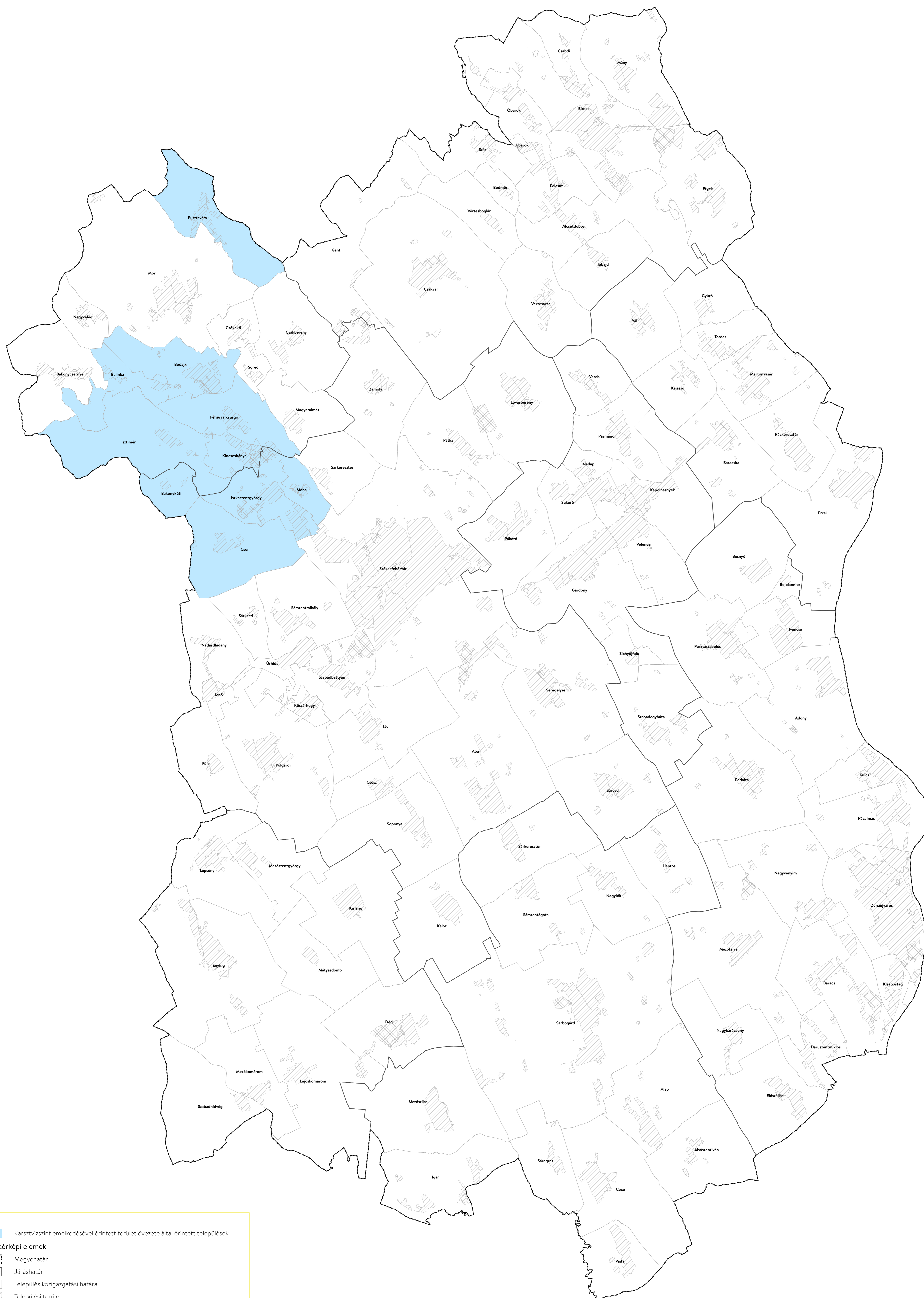
FEJÉR MEGYE TERÜLETRENDEZÉSI TERVE


0 2 4 6 8 10 km








3.18. melléklet a 7/2020. (II. 28.) sz. rendelethez - Karsztvízszint emelkedésével érintett terület övezete által érintett települések

Adatok forrása: LTK



 Karsztvízszint emelkedésével érintett terület övezete által érintett települések

Alaptérképi elemek

-  Megyehatár
-  Járáshatár
-  Település közigazgatási határa
-  Települési terület
-  Sajátos területfelhasználású terület